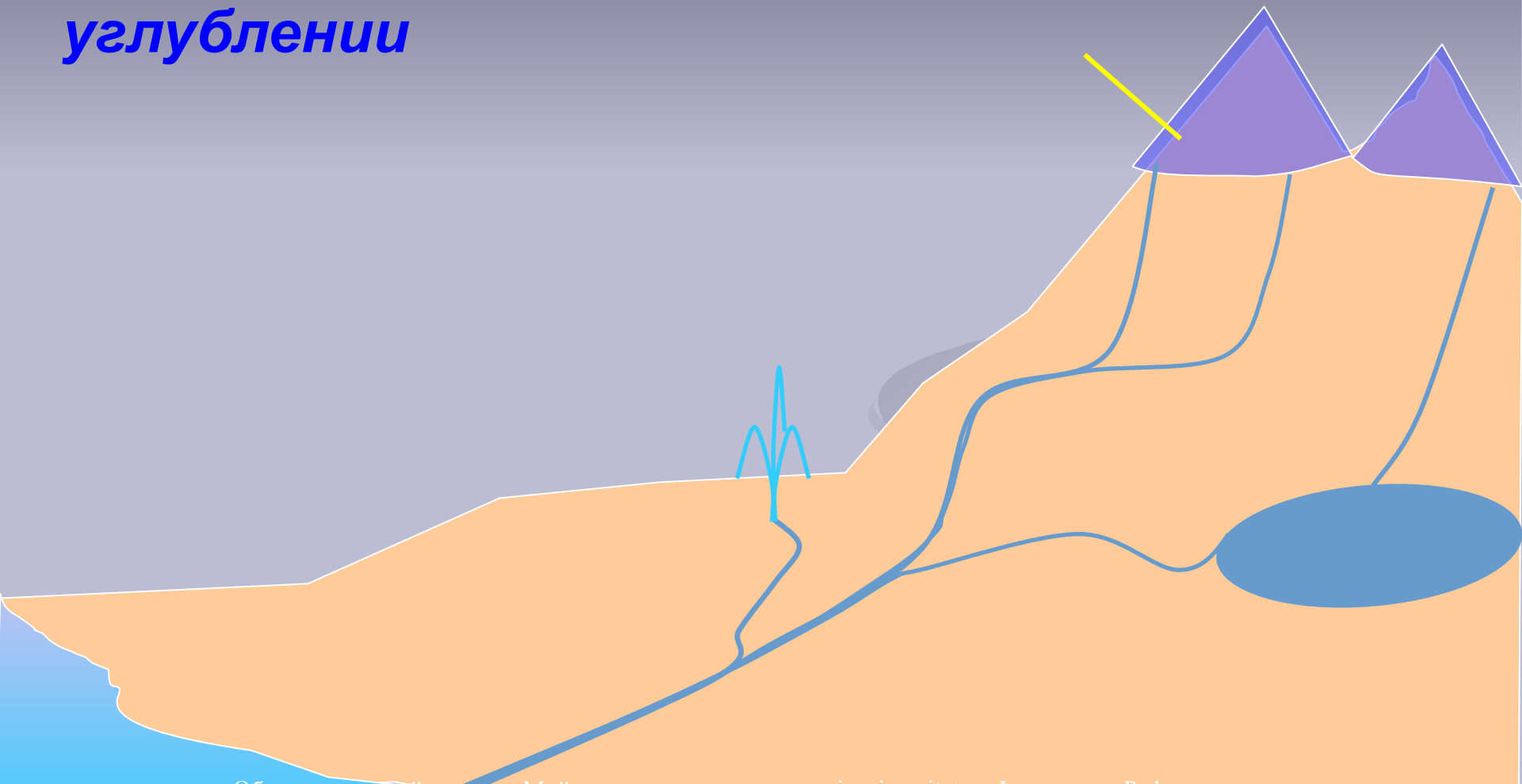



ПИТАНИЕ И РЕЖИМ РЕК.

Образовательный портал «Мой университет» -
www.moi-universitet.ru
Факультет «Реформа образования» -
www.edu-reforma.ru

Река – это...

**водный поток, текущий в
выработанном им
углублении**



ИСТОК И УСТЬЕ



Исток – это начало реки

Устье – это место впадения
реки в другой водоём



РЕЧНАЯ ДОЛИНА

1. Углубление выработанное рекой ?
2. Часть дна речной долины, затапливаемая во время разлива реки?

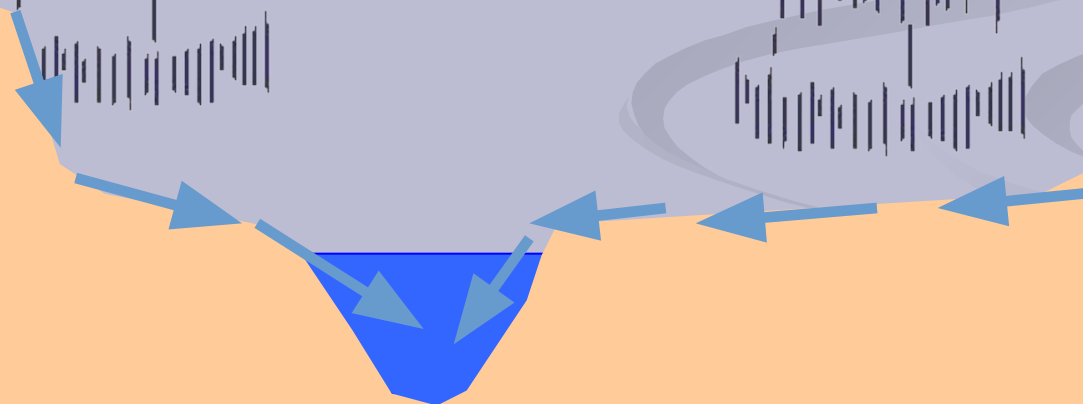




ПОДЗЕМНОЕ (ГРУНТОВОЕ) ПИТАНИЕ

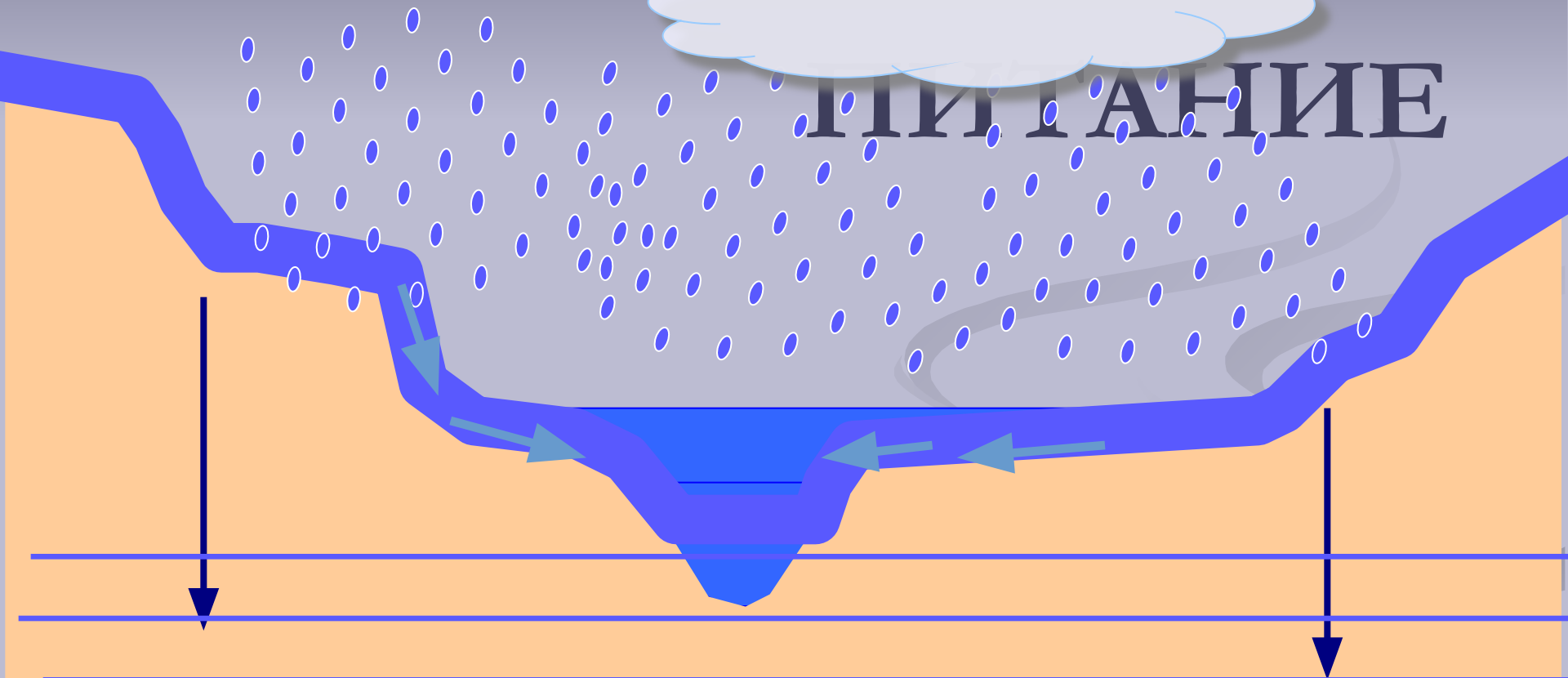


ДОЛЖЕВОЕ ПИТАНИЕ





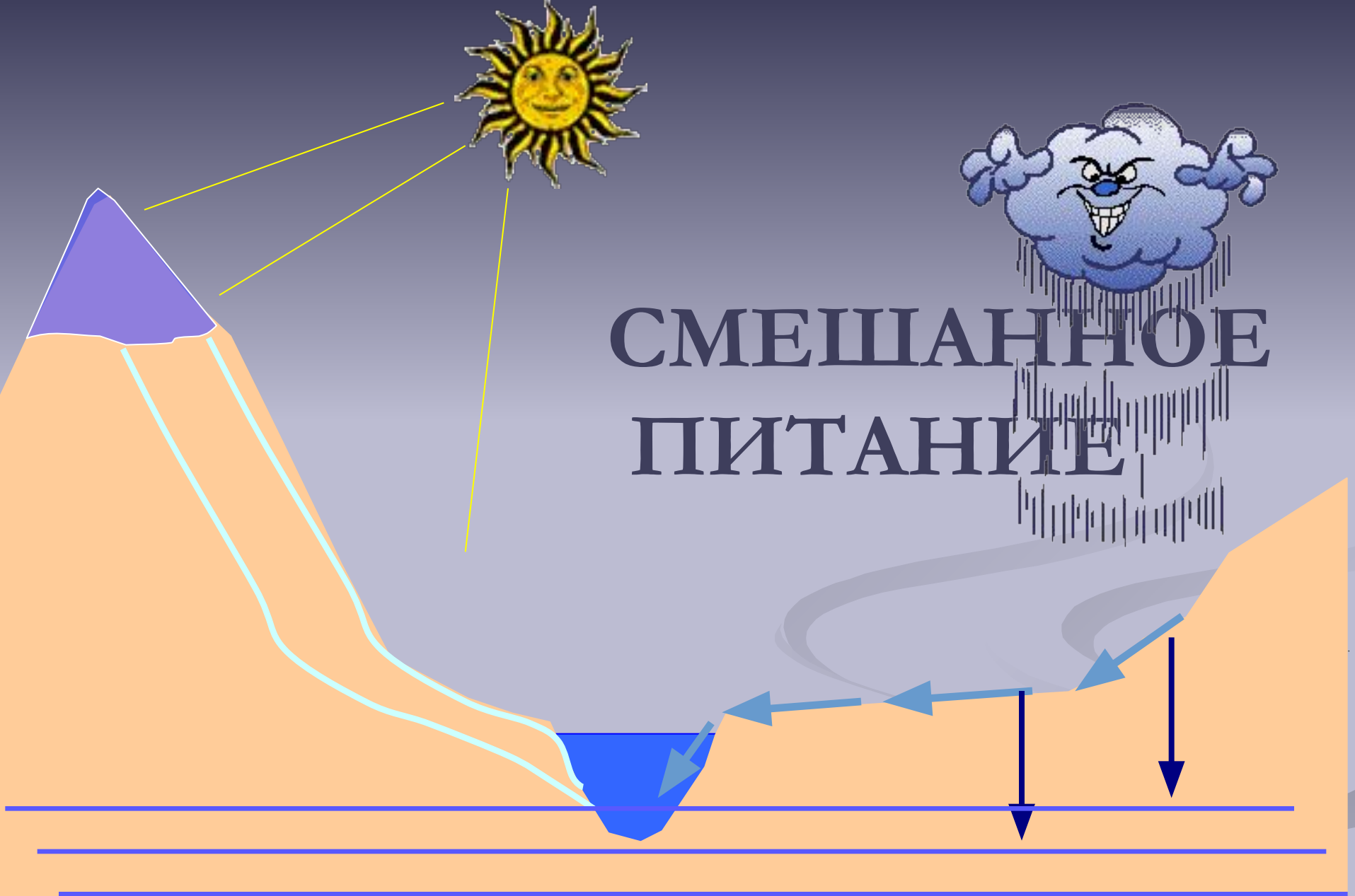
СНЕГОВОЕ ПИТАНИЕ






ЛЕДНИКОВОЕ ПИТАНИЕ



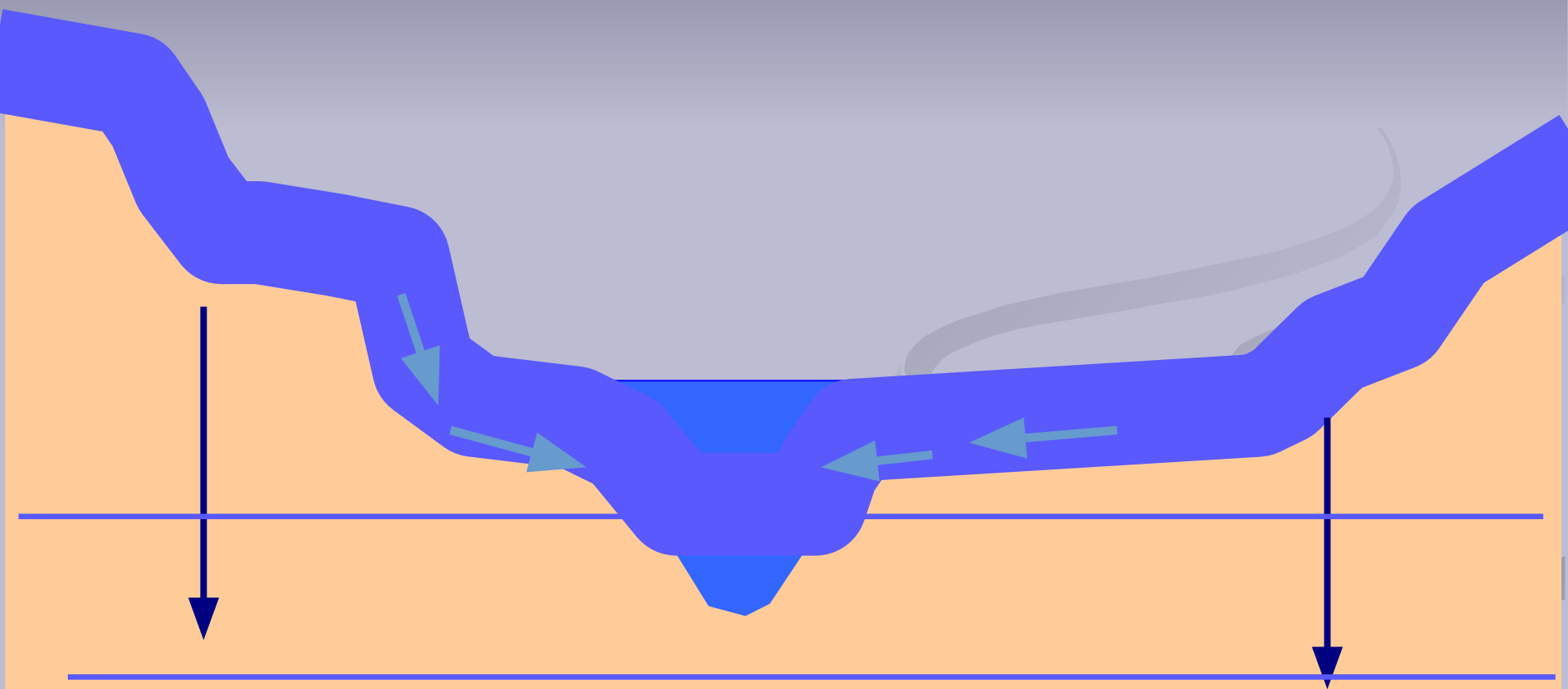


РЕЖИМ РЕК





ВЕСЕННЕЕ ПОЛОВОДЬЕ



СТИХИЙНЫЕ БЕДСТВИЯ



Образовательный портал «Мой
университет» - www.moi-universitet.ru
Факультет «Реформа образования» -
www.edu-reforma.ru

РЕКИ ПО ХАРАКТЕРУ ТЕЧЕНИЯ

■ ГОРНЫЕ



Бурный поток

Узкая долина

Русло прямое

Наличие водопадов,

порогов

■ РАВНИННЫЕ



Спокойное течение

Широкая долина

Извилистое русло

Наличие меандр

Речная долина

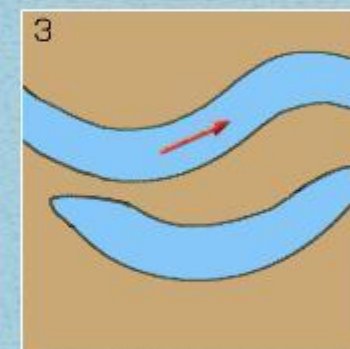
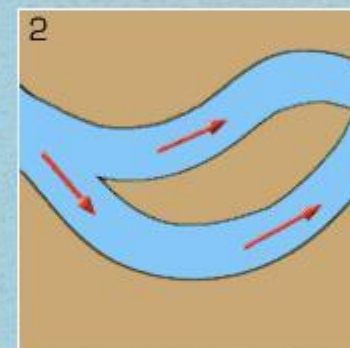
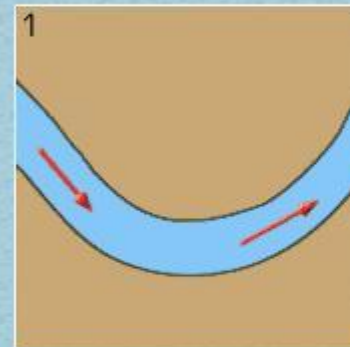

ГОРНАЯ



РАВНИННАЯ



МЕАНДРЫ



Образовательный портал «Мой университет» - www.moi-universitet.ru
Факультет «Реформа образования» - www.edu-reforma.ru


ВОДОПАДЫ




Водопад АНХЕЛЬ



Водопад Виктория





Материалы к уроку

- [Большая энциклопедия Кирилла и Мефодия версия 2007](#)
- [Ссылки на ресурсы Интернета](#)
 - <http://fotki.yandex.ru/>
 - <http://animals.crazys.info/>
 - <http://www.sapfira.ru/print>:
 - <http://www.ruschudo.ru/>
 - <http://prv-2008-03.photosight.ru/>
 - <http://kalach-gimnazia.narod.ru/>
 - <http://img-fotki.yandex.ru/>
 - <http://ru.wikipedia.org>.

Автор презентации

*Учитель географии МОУСОШ №5
города Комсомольска-на-Амуре*

**ЛИТВАК
НАДЕЖДА
АНИКИЕВНА**

