



РЕЛЬЕФ ЗЕМЛИ

Закономерности размещения


Разнообразие поверхности




Вулкан
Кракатау



Сахара



Драконовы горы



водопад

Что такое рельеф ?

В чем причины разнообразия рельефа Земли ?

Словарик

Рельеф – совокупность неровностей земной поверхности, различающиеся по размерам, происхождению и возрасту.

Причины разнообразия рельефа

Внутренние процессы
(эндогенные)

-Происходят
внутри Земли


-Причина
в движении
веществ мантии

Внешние процессы
(экзогенные)

-Происходят на
поверхности Земли


-Причина в
энергии Солнца,
силе притяжения,
деятельности
организмов

Движения земной коры



горизонтальные

сближение и
расхождение



вертикальные

поднятия и
опускания




Горизонтальные движения

СОХ

горы


желоб

Г
О
Р
Ы



Какие формы рельефа образуются в результате горизонтальных движений земной коры ?

Формы рельефа



[Наз
ад](#)

Формы рельефа



плато



Западные горы



низменность

назад




Внешние процессы



назад

Д



*Песчаная
Сахара*




осыпи




каменистая пустыня

TURKEY - DIYARBAKIR © P. Lattinca

наза
Д



пещера



каньон



русло

река




назад

морской прибой



барханы



скалы



Чарынский


каньон



горный ледник




*Ледник. Катаунский
Алтай*



Лавина в Андах

на
зад



почва




дерево на

склоне



пойма реки

терриконы



насыпь



тоннель

конец

