

# Россия – Родина

## МОЯ.

### Урок - повторение



Работу выполнила  
Кузнецова Надежда Борисовна  
Учитель географии, первой  
квалификационной категории,  
г. Красновишерск, Пермский  
край.

# PROGRAM

# Ход игры.

| Разминка                 | <u>Разминка</u><br><u>10</u>                 | <u>Разминка</u><br><u>20</u>                     | <u>Разминка</u><br><u>30</u>                 | <u>Разминка</u><br><u>40</u>                 | <u>Разминка</u><br><u>50</u>                 |
|--------------------------|--|--|--|--|--|
| Что это за объект?       | <u>Что это за объект?</u><br><u>10</u>       | <u>Что это за объект?</u><br><u>20</u>           | <u>Что это за объект?</u><br><u>30</u>       | <u>Что это за объект?</u><br><u>40</u>       | <u>Что это за объект?</u><br><u>50</u>       |
| Какой ПК?                | <u>Какой ПК?</u><br><u>10</u>                | <u>Какой ПК?</u><br><u>20</u>                    | <u>Какой ПК?</u><br><u>30</u>                | <u>Какой ПК?</u><br><u>40</u>                | <u>Какой ПК?</u><br><u>50</u>                |
| Полезные ископаемые      | <u>Полезные ископаемые</u><br><u>10</u>      | <u>Полезные ископаемые</u><br><u>20</u>          | <u>Полезные ископаемые</u><br><u>30</u>      | <u>Полезные ископаемые</u><br><u>40</u>      | <u>Полезные ископаемые</u><br><u>50</u>      |
| Климат и Внутренние воды | <u>Климат и внутренние воды</u><br><u>10</u> | <u>Климат и внутренние воды</u><br><u>20</u>     | <u>Климат и внутренние воды</u><br><u>30</u> | <u>Климат и внутренние воды</u><br><u>40</u> | <u>Климат и внутренние воды</u><br><u>50</u> |
| Разное                   | <u>Разное 10</u><br><u>О чем идет речь?</u>  | <u>Разное 20</u><br><u>Что показывает схема?</u> | <u>Разное 30</u><br><u>Вспомни</u>           | <u>Разное 40</u><br><u>Что и где?</u>        | <u>Разное 50</u><br><u>Где это место?</u>    |

# Разминка 10

1. Пролив между Японскими островами и Курильскими островами.
2. Самый большой полуостров на севере России.




П-ов  
Таймыр



# Разминка 20

1. Крайняя восточная точка России
2. Горы, разделяющие территорию страны на две части света.



# Разминка 30

1. Возвышенность, на которой Волга берет начало.
2. Самая длинная река России.



Валдайск  
ая



Об  
ь



# Разминка

40

1. Полуостров, на котором жители самыми первыми встречают новый год.



2. Какую реку образуют при слиянии Бия и Катунь?




# Разминка 50

1. Самый «горячий и огненный» полуостров России?
2. Название устья, когда оно превращается в залив.



Камчатка



эстуарий



## Что это за объект?

10

Это море, хоть и находится в европейской части нашей страны, близко к течению Североатлантического, одно из самых холодных в России.



**Белое  
море**

# Что это за объект?

20



Р.  
Волга



- Исток реки, которая является символом России.



# Что это за объект?

30



- Горы в Западной Сибири, у которых вершины, покрытые снегом, называют БЕЛКАМИ.



# Что это за объект?

40



Оз. Байкал


- Озеро – мировой рекордсмен по глубине.
- Находится в тектонической впадине, возраст 170 млн. лет.





# Что это за объект?

50



Татарский  
пролив



- Пролив на востоке, разделяющий материк и самый большой Российский остров на востоке.



# Какой ПК?

10



Западно – Сибирская  
равнина





# Какой ПК?

20



# Какой ПК? 30

- 

- 



Кавказ





# Какой ПК? 40



Русская  
равнина



# Какой ПК?

50



Тихий  
океан





# Полезные ископаемые

## 10

Крупнейшее

месторождение  
железной руды в  
России. И даже  
название этого  
месторождения  
связано с  
аномалией, как  
следствием ее  
больших запасов. Н  
каком ПТК находится  
это месторождение



КМ  
А

Женеров Виталий / @ster28.livejournal.com



# Полезные ископаемые 20

Этот природный район России дает  
70% общероссийской добычи нефти,  
92% природного газа,  
30% каменного угля  
и около  
30% древесины.





# Полезные ископаемые

30



Русская  
равнина



# Полезные ископаемые 40

- Эта природная территория богата месторождениями самого крепкого полезного ископаемого на Земле. Там произрастает лес из пород деревьев, из которых построены нижние этажи домов в Венеции и дорожка в велотреке в Москве.
- Назовите ПТ, ПИ и породу деревьев.



# Полезные ископаемые

50



Березниковско -  
Соликамское





# Климат и внутренние воды

10

- О каком природном явлении идет речь?

Мороз и солнце! –  
День чудесный!

Самая длинная река  
в России.



Обь с Иртышом



# Климат и внутренние воды 20

Ветер, дующий на Дальнем востоке. Он меняет направление два раза в году. Когда он дует на материк и какую погоду приносит?

Река, протекающая в Приморье, течет по границе и впадает в ТО.



**Р. Амур**



# Климат и внутренние воды

30

- Что такое фен?

Озеро, по которому во время Вов была проложена «Дорога жизни»



Ладожское озеро



# Климат и внутренние воды

40

- Как называется тип климата, когда **АМПЛИТУДА** годовых температур очень большая?
- Какая река в России имеет самую большую дельту ?



Дельта р.  
Лена



# Климат и внутренние воды

## 50

- Где в России самая теплая зима?
- Какое озеро на севере России имеет одноименное название по местонахождению?



# Разное 10

- Воет, гудит,  
проводами  
играет...

Рвёт, как травинки  
деревья, кусты...

Упругим порывом  
крыши срывает...

Силой терзает  
дома и мосты...



## О чем идет речь?





# Разное 20 схема?

## Что показывает


Компоненты в ПК



# Разное 30

- Какую реку на Руси называли МАТУШКОЙ, а какую БАТЮШКОЙ?

## Вспомни



Енисей -  
батюшка



# Разное 40

## Что и где?

В одной из песен есть слова:

А я кидаю камушки с  
крутого бережка,  
Далекого пролива  
Лаперуза!

Почему берег у  
пролива Лаперуза  
крутой?

И в чью сторону  
кидают камушки?



**В сторону  
Японии**





Якутия



# Подведем итоги

# Используемая литература:

- <http://gorodnakarte>
- <http://vasily-sergeev.livejournal.com/3986972.html>.
- <http://subscribe.ru/catalog/rss.71919>
- <http://images.yandex.ru>
- Все картинки скопированы на Yandex.ru
- Текст, вопросы и схемы составлены автором.