
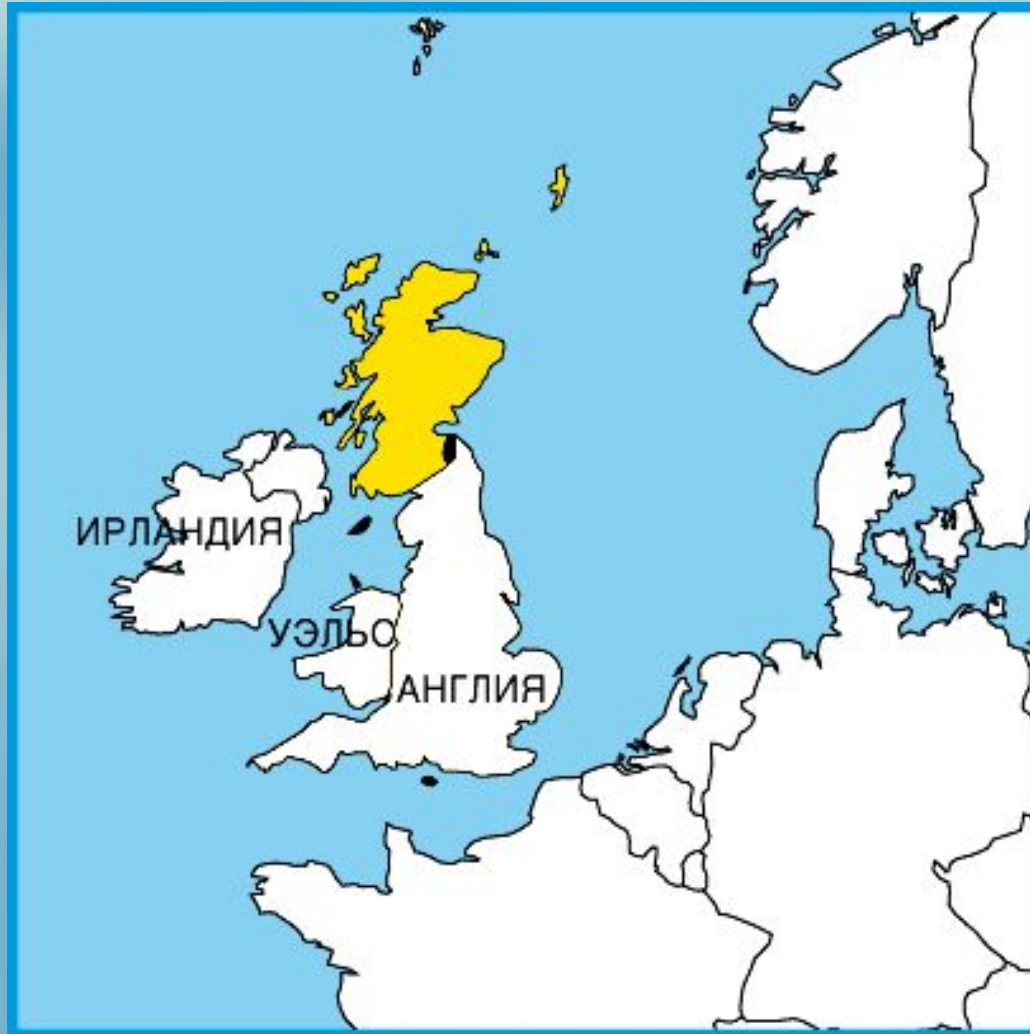




Англия



Шотландия



Уэльс



Северная Ирландия





Елизавета II
королева
Великобрит
ании



ТЕМЗА - река, на которой
стоит Лондон





double-decker
так называются эти
двухэтажные автобусы



Букингемский Дворец - официальная лондонская резиденция британских монархов и самый большой действующий королевский дворец в мире. В настоящее время это резиденция королевы Елизаветы II.





TSW





Парламент Лондона









Куранты Биг Бен пользуются славой во всем мире (на самом деле это название относится исключительно к 13,5-тонному колоколу). Само название происходит от имени дородного сэра Бенджамина Холла, который следил за ходом работ по установке этих курантов в 1856 году. С 1858 года отбивает этот колокол часы, а четыре колокола поменьше вызванивают каждую четверть часа. Диаметр циферблата - 23 фута, длина минутной стрелки - 14 футов. Часы примечательны еще тем, что, если над ними зажигается свет, это означает, что Палата Общин заседает ночью, а если над башней Виктории реет национальный флаг, то Палата Общин заседает днем.

Лондонский Тауэр - был крепостью, королевским дворцом, и тюрьмой (особенно для аристократов и лиц королевской крови) Сейчас здесь Лондонский зоопарк







Вороны Тауэра – легенда гласит, что, если вороны когда-то оставят Лондонский Тауэр, Белая Башня, монархия, и все королевство падут.



Тауэр бридж







Глаз Лондона (London eye)

*- самое высокое колесо обозрения
в мире*





Проверь себя

1. Назовите официальное название государства.

Соединённое Королевство Великобритании и Северной Ирландии

2. Назовите части Великобритании

Англия, Шотландия, Уэльс, Северная Ирландия

3. Как называется столица Великобритании?


Лондон

4. На какой реке стоит Лондон?

Темза

5. Назовите дворец, в котором проживает королевская семья.

Букингемский Дворец



6. Как называется башня с главными часами страны?

Биг-Бен

7. Как зовут королеву Великобритании?

Елизавета II

8. Как называется крепость, которая ранее была тюрьмой?

Тауэр



The background is a light blue gradient with several clusters of colorful stars and snowflakes in shades of blue, yellow, green, and pink. The central text is 'Молодцы!!!' in a large, blue, outlined font.

Молодцы!!!

Ссылки на Интернет - ИСТОЧНИКИ

- №1 [Лондон - Картинки Google](#)
- №3 [карта евразии - Картинки Google](#)
- №4 [карта великобритании - Картинки Google](#)
- №5 [карта Англии в Великобритании - Картинки Google](#) №5 карта Англии в Великобритании - Картинки Google [флаг англии - Картинки Google](#)
- №6 [лондонский зоопарк - Картинки Google](#) №6 лондонский зоопарк - Картинки Google [флаг шотландии - Картинки Google](#)
- №7 [карта уэльса - Поиск в Google](#) №7 карта уэльса - Поиск в Google [флаг уэльса - Картинки Google](#)
- №8 [карта Северной ирландии - Поиск в Google](#) №8 карта Северной ирландии - Поиск в Google [флаг северной ирландии - Картинки Google](#)
- № 9,10, 14 [елизавета 2 - Поиск в Google](#)
- №11 [вид на Темзу - Картинки Google](#)
- №12 [Лондонский красный автобус - Поиск в Google](#)
- №13 [букингемский дворец - Картинки Google](#)
- №15-16 [гвардейцы у букингемского дворца - Поиск в Google](#)
- № 17 [лондон - Картинки Google](#)
- №18 [Биг Бен - Картинки Google](#)
- № 19 [Лондон - Картинки Google](#)
- №20 [бифитеры - Поиск в Google](#)
- №21 [тауэр и бифитэры - Картинки Google](#)
- №22 ,№ 23 [Лондон - Картинки Google](#)
- №24 [карта шотландии - Поиск в Google](#) №24 карта шотландии - Поиск в Google [анимации - Поиск в Google](#)