
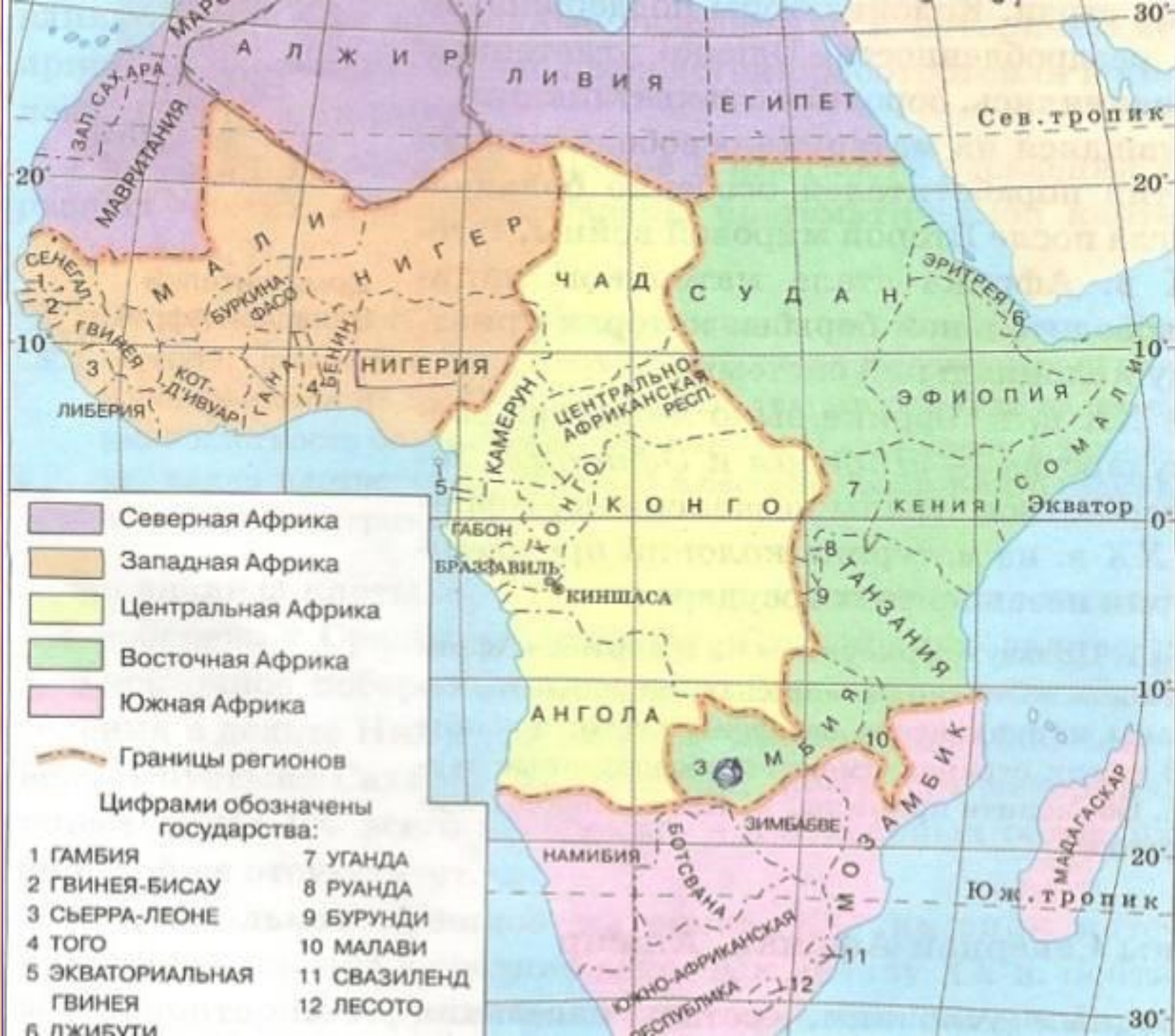


# Страны Африки



**Работу выполнила ученица  
7 класса МОУ СОШ с.п.Уктур  
Комсомольского района  
Хабаровского края Верховцева Алёна  
Руководитель:  
Тельманова Наталья Николаевна**

2009-2010




- Северная Африка
- Западная Африка
- Центральная Африка
- Восточная Африка
- Южная Африка
- Границы регионов

Цифрами обозначены государства:

- |                         |              |
|-------------------------|--------------|
| 1 ГАМБИЯ                | 7 УГАНДА     |
| 2 ГВИНЕЯ-БИСАУ          | 8 РУАНДА     |
| 3 СЬЕРРА-ЛЕОНЕ          | 9 БУРУНДИ    |
| 4 ТОГО                  | 10 МАЛАВИ    |
| 5 ЭКВАТОРИАЛЬНАЯ ГВИНЕЯ | 11 СВАЗИЛЕНД |
| 6 ДЖИБУТИ               | 12 ЛЕСОТО    |

# Страны Северной Африки. Алжир.



**Алжирская Народная Демократическая республика**, государство в Северной Африке, относится к странам Магриба. С севера омывается Средиземным морем, граничит с Тунисом, Ливией, Нигером, Мали, Западной Сахарой, Мавританией и Марокко.

**Площадь 2381,7 тыс. км<sup>2</sup>. Население 33,3 млн. человек (2007).**  
**Природа**

Север страны занимает центральную часть Атласских гор.

**Столица Алжир.**

На юге страны расположена пустыня Сахара (на Алжир приходится большая часть ее территории). Каменистые пустыни называются хамадами, а песчаные — эргами.

На юге, в нагорье Ахаггар, находится г. Тахат (3003 м), высшая точка страны.

**Климат** Северного Алжира — субтропический средиземноморский.

Климат Алжирской Сахары — тропический пустынный, осадков менее 50 мм в год.


Речная сеть развита слабо (крупнейшая — р. Шелиф).

Большинство водотоков не имеет постоянного стока.

**Растительный покров и почвы** Северного Алжира типично средиземноморские.

Среди лесов и кустарников выделяются массивы пробкового дуба (главным образом в горах Тель-Атласа); в полупустыне — трава альфа. Значительные территории Сахары лишены растительного покрова.

Национальные парки: Джурджура, Акфаду, Тассилин-Аджер и др.



**Алжирский Атлас.**

## **Население Алжира**

Большинство (ок. 80%) населения составляют арабы. Ок. 20% — берберы, потомки древнейшего населения Алжира, состоящие из нескольких племен, слабо связанных между собой. В пустыне обитают кочевые племена, гл. обр туареги.


**Официальный язык** — арабский, широко распространен французский. Государственная религия — ислам, подавляющее большинство населения сунниты. В Северном Алжире живет более 95% нас. страны, главным образом на узкой прибрежной полосе и в массивах Кабилии.

Городское население 56%. Плотность 13,8 чел./км<sup>2</sup>. Большие общины алжирских арабов имеются во Франции, Бельгии, США.

## **Экономика**

Аграрная страна. Возделывают главным образом зерновые, виноград, овощи, фрукты. На экспорт производят вино. В полупустынных районах — сбор и первичная переработка травы альфа, идущей на производство лучших сортов бумаги.

95% экспортных поступлений приносят доходы от продажи нефти и газа.



## Страны Западной и Центральной Африки. Нигерия.




**Федеративная Республика Нигерия** - государство в Западной Африке. С юга омывается водами Гвинейского залива, на северо-востоке выходит к берегам озера Чад.. Граничит с Нигером, Бенином, Камеруном, Республикой Чад. Входит в Содружество. Площадь 923,8 тыс. км<sup>2</sup>. Крупнейшая страна Африки по численности населения (135 млн. человек, 2007). Столица Абуджа. Главный город и фактическая столица — Лагос.

### Природа

Река Нигер с притоком Бенуэ как бы делит территорию страны на две части: к югу от их долин большая часть территории занята Приморской равниной, к северу простираются невысокие плоскогорья. Приморская равнина образована наносами рек и тянется на сотни километров с запада на восток.

К северу местность постепенно повышается и переходит в ступенчатые плато (Йоруба, Уди, Джос и др.) с многочисленными останцовыми скалами. На северо-западе плато переходят в равнину Сокото (бассейн одноименной реки), а на северо-востоке — в равнину Борну.

**Климат** почти на всей территории Нигерии экваториальный, муссонный. Самый дождливый и прохладный месяц — август. Наибольшее количество осадков (до 4000 мм в год) выпадает в дельте реки Нигер, на крайнем северо-востоке — всего 500 мм. Самый сухой период — зима, когда с северо-востока дует ветер харматтан, приносящий дневной зной и резкие суточные перепады температур.



Останец на плато Джос в центральной Нигерии.

Для **Нигерии** характерны саванны и тропические леса, распространенные только на Приморской равнине и в долинах рек.

На севере лесной зоны - листопадные сухие тропические леса. Почти половину территории страны занимает высокотравная (влажная гвинейская) саванна с редкостойными деревьями — кайя, изоберлиния, митрагина.

Севернее зоны высокотравной саванны простирается сухая суданская саванна с зонтичными акациями, баобабами и колючими кустарниками.

На крайнем северо-востоке страны раскинулась сахельская саванна с разреженной растительностью. И только у берегов озера Чад — изобилие сочной зелени, зарослей тростника и папируса.

Многообразен и **животный** мир Нигерии, сохранившийся в национальных парках и заповедниках . Широко распространены слоны, жирафы, носороги, леопарды, гиены, многочисленные антилопы (в том числе лесная карликовая антилопа дикдик), встречаются большие стада буйволов, кое-где сохранились чешуйчатый муравьед, шимпанзе и горилла, мартышки, павианы, потто. Богат мир пернатых в лесах, саваннах, особенно по берегам рек.



## Население

Этнический состав: свыше 250 народностей и групп, наиболее многочисленные: фулани и хауса 29%, йоруба 21%, ибо 18%, иджо 10%, ибибио 3,5%, тив 2,5%, бини и др. Около 50% верующих — мусульмане, 40% — христиане (в основном протестанты), 10% - придерживаются традиционных верований.

Государственный язык — английский. Расселение народов и племен не совпадает с разделением страны на штаты. Это неоднократно приводило к вооруженным конфликтам. Существует рознь между христианами и мусульманами.

Плотность населения 144,9 чел./км<sup>2</sup>. Городское население 39%.

## Экономика

Экономика Нигерии базируется на нефтедобывающей промышленности и сельском хозяйстве.

В значительных количествах добываются олово, известняк и природный газ, вольфрам, тантал, торий, циркон, уран, полиметаллические руды, золото и др. В сельском хозяйстве занято до 50% экономически активного населения.

Какао, каучук и ядра пальмового ореха — единственные экспортные культуры. Для внутреннего потребления выращивают маниок, ямс и батат, сорго и просо, кукурузу, рис, арахис, масличная пальма, хлопчатник. Важную роль в растениеводстве играет выращивание бобовых, сахарного тростника, овощей и фруктов. Урожай арахиса

Животноводство носит экстенсивный характер. Ок. 90% поголовья скота сосредоточено в северной части страны (где нет мухи цеце). Сохраняется традиционная выделка кож, особенно ценится кожа, выделанная из коз, — «красный сафьян».

Собственного производства недостаточно для прокормления быстро растущего населения и Нигерия является импортером продовольствия, особенно зерна.

Приблизительно восьмая часть страны покрыта лесами и страна располагает необходимым потенциалом для развития лесной промышленности, но хищническая вырубка лесов препятствует становлению данной отрасли и является причиной катастрофических засух, начиная с 1960-х гг.

Несмотря на рост производства, обрабатывающая промышленность остается в значительной степени мелкосерийной. При помощи СССР построен металлургический комбинат в Аджаокуте. Функционируют сборочные линии заводов «Фольксваген», «Пежо», «Фиат».

Денежная единица — найра



Насосная станция нефтепровода.



Мешки с арахисом, сложенные пирамидой.



## Страны Восточной Африки. Эфиопия.



**ЭФИОПИЯ**, государство на северо-востоке Африки. Площадь 1,1 млн. км<sup>2</sup>.

Большая часть территории Эфиопии занимает Эфиопское нагорье (высота до 4623 м, г. Рас-Дашэн); на северо-востоке — впадина Афар, на юго-востоке — плато Эфиопско-Сомалийское. Почти вся территория Эфиопии — зона высокой сейсмичности, т.к. расположена в зоне Великого Африканского разлома.

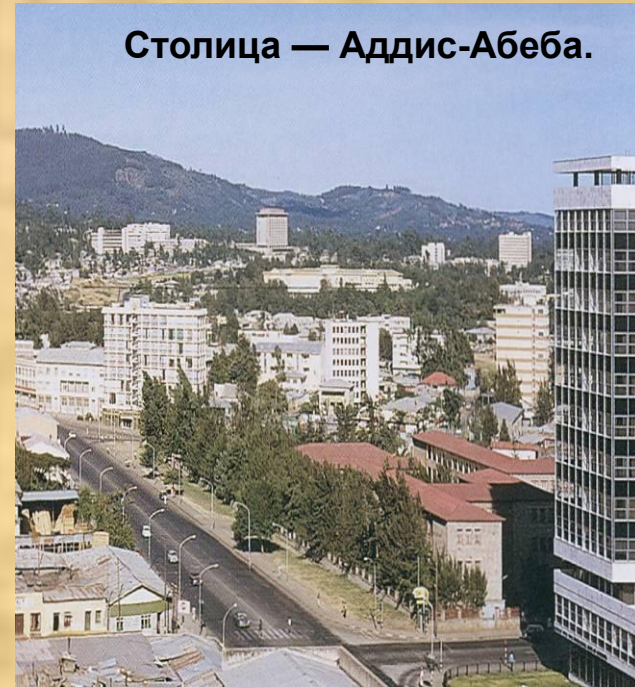
- Климат тропический пустынный и полупустынный на северо-востоке, субэкваториальный — в остальной части. Средние месячные температуры 13-18 °С (Аддис-Абеба). Осадков от 150-600 до 1500-1800 (местами менее 50) мм в год.
- Крупные, реки — Голубой Нил, Атбара, Веби-Шебели. Кустарниковые пустыни, полупустыни, опустыненные саванны. На юго-западе — дождевые тропические леса. Национальные парки — Аваш, Гамбела, Симен и др.

Население 76,5 млн. человек (2007), главным образом народы амхара (ок. 40% населения), оромо (св. 40%), тиграи и другие (более 100 народов).

Официальный язык — амхарский.

Большая часть верующих — мусульмане и христиане.

Столица — Аддис-Абеба.



Великая Рифтовая Долина тянется с севера на юг и местами достигает 65 км ширину и 600-900 м в глубину.





# Эфиопия — аграрная страна.

- Главная отрасль сельского хозяйства — **растениеводство**. Посевы зерновых, зернобобовых, масличных культур; главная экспортная культура — кофе .
- Животноводство: разведение крупного рогатого скота , овец и коз . Рыболовство.
- Развито ремесленное производство: ткачество, обработка кожи, кости, дерева и т.
- Отрасли промышленного производства: горнодобывающая (добыча платины, золота), нефтеперерабатывающая, металлообрабатывающая промышленность, легкая, пищевая,
- Производство электроэнергии 1,3 млрд. кВт·ч (1995). Самая крупная ГЭС — Финча (100 МВт).
- Длина железных дорог 0,78 тыс км (1993), автодорог — 28,3 тыс. км (1996). Порты: Массауа, Асэб; внешняя торговля большей частью идет через порт Джибути.
- Основные внешнеторговые партнеры: США, страны Европейского Союза, Япония, Россия.
- **Денежная единица** — бырр.



# Страны южной Африки

## ЮАР-страна алмазов.



### ЮЖНО-АФРИКАНСКАЯ РЕСПУБЛИКА (ЮАР)

государство на юге Африки. Площадь 1,2 млн. км<sup>2</sup>.

**Столица** — Претория, резиденция парламента — Кейптаун

ЮАР занимает южную окраину Южно-Африканского плоскогорья, приподнятого по краям (Драконовы горы на востоке, отдельные вершины свыше 3000 м) и ограниченного крутыми склонами Б. Уступа. На юге — Капские горы.

**Климат** тропический и субтропический. Средняя температура января 18-27 °С, июля 7-10 °С. Осадков от 60 мм на побережье, 650 мм на плоскогорье и до 2000 мм в год на восточных склонах Драконовых гор.

**Главные реки** — Оранжевая и Лимпопо.

На востоке — саванна, южнее 30 ° ю. ш. — субтропические леса и жестколистные вечнозеленые кустарники, на склонах гор — субтропические и муссонные леса; во внутренних районах опустыненная саванна, степи, кустарниковые полупустыни и пустыня Карру.

Национальные парки — Крюгер, Калахари-Гемсбок и др., многочисленные заповедники и резерваты.



Кейптаун



# Население и хозяйство ЮАР

Население 43,99 млн. человек (2007), в т. ч. африканцы (76%; зулу, коса и др.), метисы (9%), выходцы из Европы (13%), главным образом африканеры (буры) и англичане.

Городское население 55,4% (1996). Официальный язык — африкаанс и английский. Верующие в основном христиане и приверженцы местных традиционных верований



ЮАР — индустриально-аграрная страна с высоким уровнем развития хозяйства, наиболее развитое в экономическом отношении государство Африки. ЮАР занимает одно из первых мест в мире по добыче золота, платины, хромитов, марганцевой руды, сурьмы, алмазов. Добывают уран, железную руду, медь, асбест и др.

Черная металлургия, машиностроение, химическая, нефтеперерабатывающая, цементная, текстильная, пищевая промышленность.

В сельском хозяйстве товарную продукцию дают крупные фермерские хозяйства. Основа сельского хозяйства — животноводство: овцы и козы, крупный рогатый скот. Основные сельскохозяйственные культуры: кукуруза, пшеница, сахарный тростник. Возделывают также сорго, арахис, табак, цитрусовые и виноград, подсолнечник и др.

Длина дорог (1996, тыс. км): железных дорог 21,6, автодорог с твердым покрытием 54.

Важнейшие морские порты: Дурбан, Кейптаун, Порт-Элизабет, Ист-Лондон

В стране наблюдается туристический бум, доходы от туризма исчисляются млрд. долларов

Экспорт: минеральное и сельскохозяйственное сырье, сельскохозяйственная продукция, алмазы, горное оборудование. Основные внешнеторговые партнеры: Великобритания, США, Германия, Япония.

Денежная единица — южноафриканский ранд.