

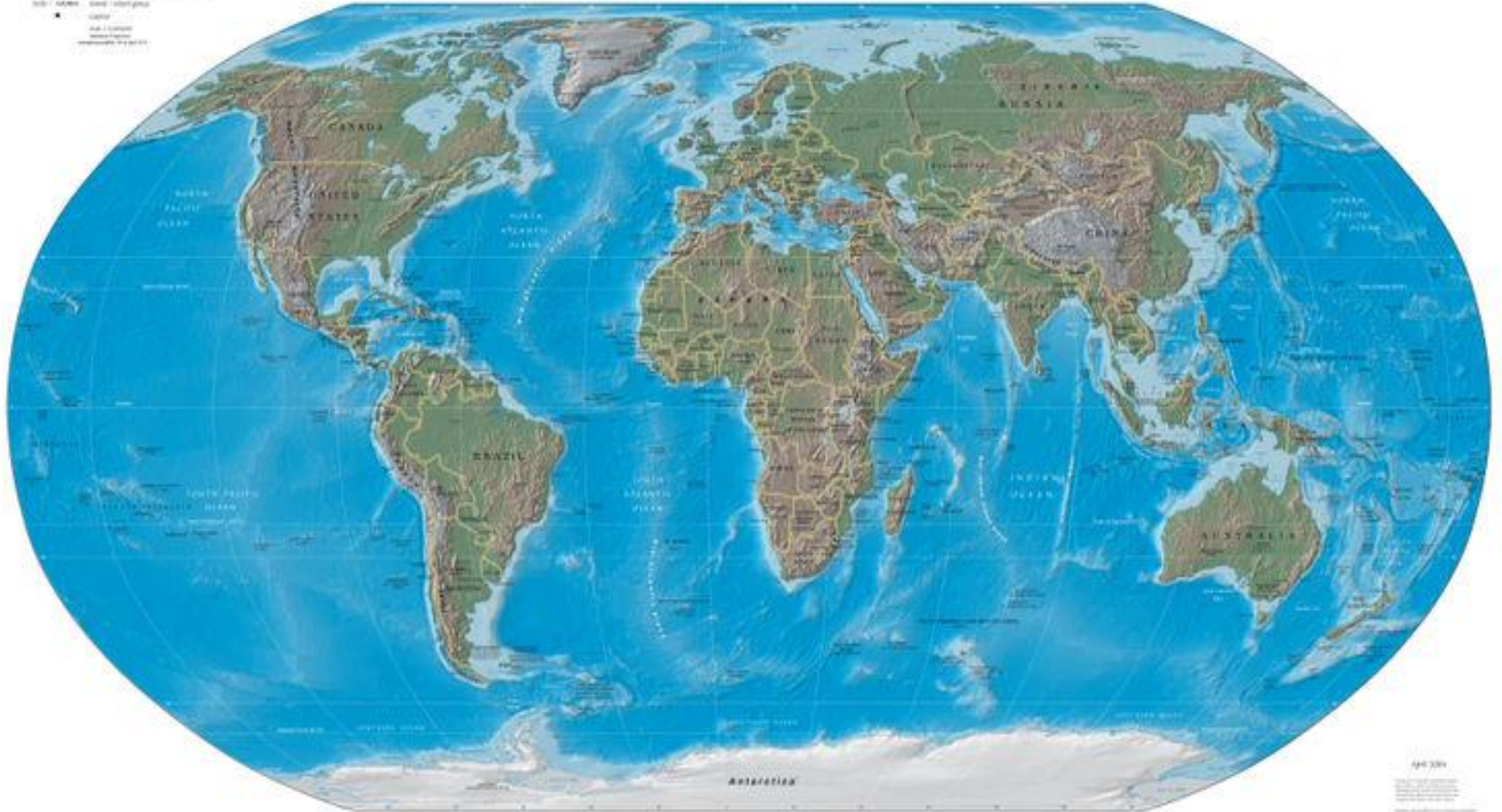
Суша

№	Название материка	Его рельеф и климат	Горы, равнины, пустыни	Реки, озера
1				
2				
3				
4				
5				
6				

Карта мира

Physical Map of the World, April 2004

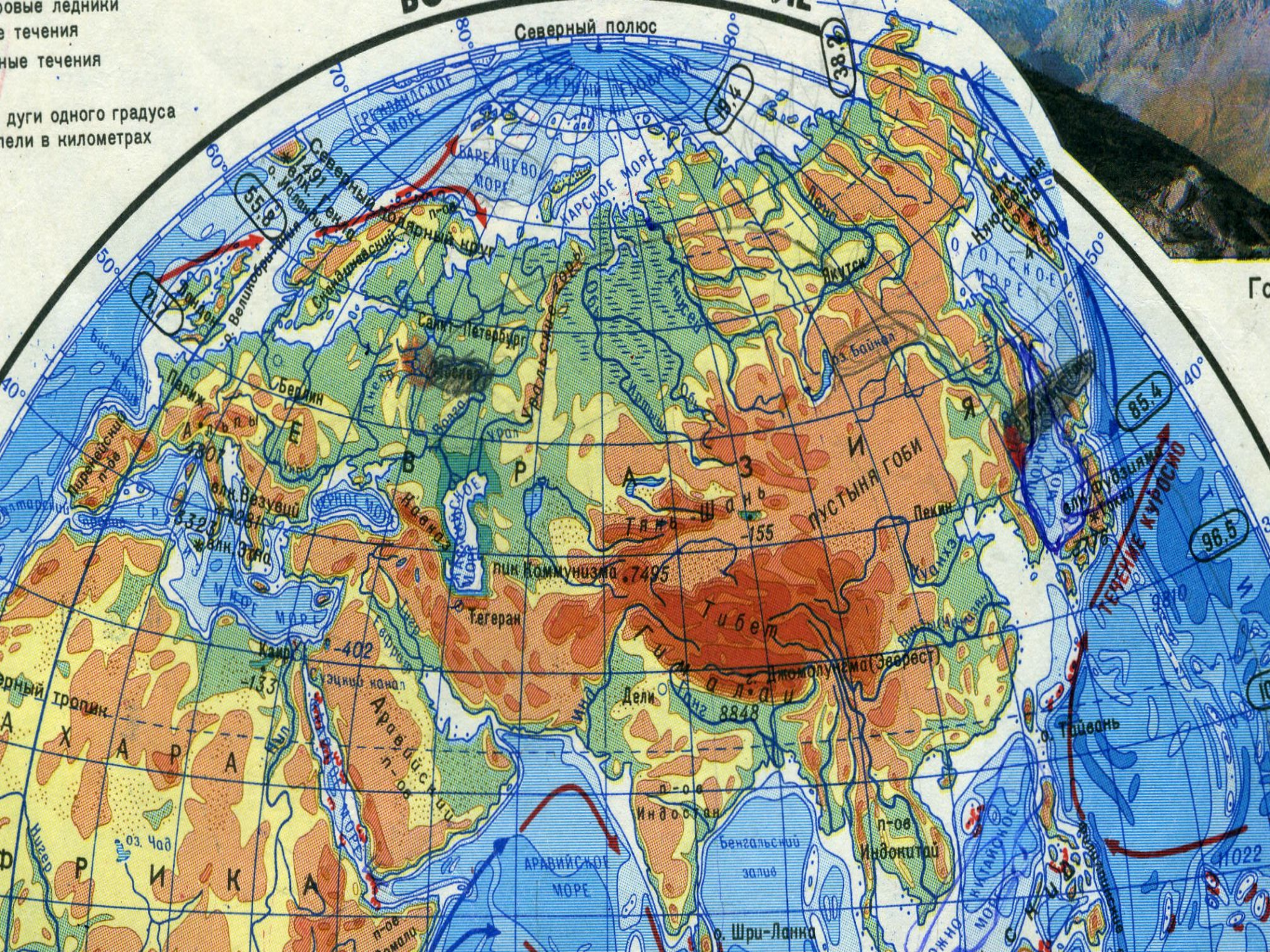
ADDITIONAL INFORMATION:
Scale: 1:100,000,000
Projection: Mercator
Date: April 2004
Author: National Geographic Society



April 2004
National Geographic Society
© 2004 National Geographic Society

Евразия





овые ледники
е течения
ые течения

дуги одного градуса
ели в километрах

Северный полюс

80°

80°

38.7

70°

50°

50°

40°

30°

20°

10°

40°

30°

20°

10°

55.9

50.4

38.7

35.2

32.8

13.3

85.4

96.5

102.2

Северный полярный круг
о. Исландия
о. Великобритания

Береговое море
Карское море

Париж
Стокгольм
Сент-Петербург

Волга
Уральские горы

Якутск
Алтай

Альпы
Везувий
Финляндия

Восточное море
Каспийское море

Тяньшань
Пустыня Гоби
Пекин

Средиземное море
Канадский канал

Тегеран
Гималаи

Дели
Гималаи
Джомолунгма (Эверест)

Аравийский п-ов
Аравийское море

Индостан

Бенгальский залив
Индонезия

Нигер
оз. Чад

Шри-Ланка

Индонезия

Аравийский п-ов

Индостан

Индонезия

Аравийский п-ов

Индостан

Индонезия

Течение Куросио

Течение Куросио

Го


Гималаи



Эверест (Джомолунгма)

Высочайшая вершина мира

8848М





Африка





пустыня Сахара



PLAY3-LIVE


Марокко
Тунис



Водопад Виктория




река Нил



Килиманджаро

Высочайшая точка Африки



Северная Америка





Scale: 1:100,000,000
Projection: Mercator
Data: USGS, CIA, etc.

Кордильеры



МИССИСИПИ



Великие озера



Озеро Верхнее говорит само за себя. Это самое большое по площади пресное озеро в мире, площадью 82,4 тыс. км². Имеет сток в озеро Гурон по реке Сент-Мерис.

Гурон — второе по величине озеро в системе Великих озер и третье по площади пресное озеро в мире, занимающее около 60 тыс. км².

Мичиган — четвертое по величине пресное озеро в мире — 58 тыс. км².

Эри — десятое по величине пресное озеро в мире, площадью приблизительно 26 тыс. км². **Онтарио** — самое маленькое по величине озеро в системе Великих озер, площадью около 20 тыс. кв. км.

Южная Америка






Анды





Амазонка



Антарктида



Австралия



пустыня Виктория



Выбери что ты возьмешь на каждый материк

1. Зонт - ?
2. Валенки - ?
3. Самолет - ?
4. Вода - ?
5. Панамка - ?

Южная Америка
Антарктида
Евразия
Австралия
Африка

Выберите правильный ответ

- | | |
|---|-------------------|
| 1) Высочайшая вершина мира; | •Евразия |
| 2) Где зарегистрирована самая низкая температура на Земле? | •Миссисипи |
| 3) Какой остров на нашей планете самый крупный? | •Гималаи |
| 4) Самая полноводная река; | •Африка |
| 5) Самый большой материк; | •Байкал |
| 6) Самый влажный материк | •Сахара |
| | •Амазонка |
| 7) Самое глубокое озеро на Земле; | •Антарктида |
| 8) Самая большая пустыня; | •Австралия |
| 9) Где зарегистрирована самая высокая температура на Земле? | •Эверест |
| 0) Самая длинная река; | •Гренландия |
| 1) Самый жаркий материк; | •Южная Америка |
| 2) Самый маленький материк | •Нил |
| | •Кордильеры |
| | •Северная Америка |