

# ТОГО

(Тоголезская Республика)



# Содержание

## Характеристика

### Того

- Визитная карточка
- Государственные символы
- Географическое положение
- Административно-территориальное деление
- Природные условия и ресурсы
- Население
- Хозяйство
- Культура
- Проблемы и перспективы



# Визитная карточка

**Дата независимости:** 27 апреля 1960  
(от Франции)

**Площадь:** 56 тыс. км<sup>2</sup>

**Численность населения:** 6,2 млн.  
человек

**Государственный язык:** французский

**Столица:** Ломе

**Форма правления:** президентская  
республика

**Президент:** Фор Эссозимна Гнассингбе

**Премьер-министр:** Жильбер Фоссун  
Унгбо


**Денежная единица:** африканский  
франк



# Государственные символы Того




Флаг Того



Герб Того

Гимн: «*Salut à toi, pays de nos aïeux*»

 (рус. Привет тебе, земля наших предков)



# Географическое положение

Государство расположено в Западной Африке, на берегу Гвинейского залива.



Граничит на севере с Буркина-Фасо, на востоке — с Бенином, на западе — с Ганой.

От океанского побережья узкой полосой оно уходит в глубь континента на 600 км.



# Административно-территориальное деление

Область	Центр	Площадь, кв.км	Население, чел.
Кара	Кара	11 630	847 846
Маритим	Ломе	6 396	1975 652
Плато	Атакпаме	16 975	1 464 152
Саванны	Дапаон	8 602	676 215
Центральная	Сокоде	13 182	563 467





# Природные ресурсы и условия

- Северную часть страны занимают равнины, центральную часть — плато со средними высотами 200—400 метров над уровнем моря, на юге — приморские равнины с лагунами и невысокие глыбовые горы, которые пересекают страну с юго-запада на северо-восток.
- Наивысшая точка - гора **Агу** (986 метров).
- Самой длинной рекой является **Моно** (467 километров). Река течёт на юг. Вдоль устья реки проходит граница с Бенином. **Озеро Того** является самым большим в стране, его площадь составляет около 50 кв. км., а глубина 2,5 метров.



# Природные ресурсы и условия

- **Климат** — экваториальный, жаркий. На юге влажный, а на севере полусухой. Среднегодовая температура — +24—27 °С.
- На территории Того есть **полезные ископаемые**, например: алюминий, боксит, графит, доломит, железо, золото, известняк, каолин, мрамор, фосфаты, поваренная соль, уран и хром.





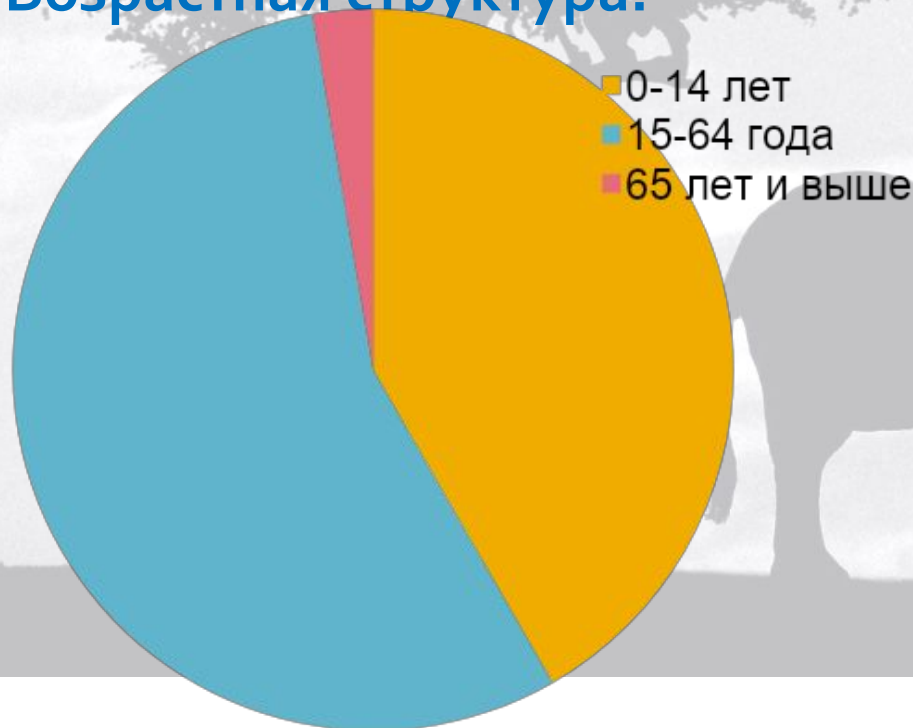
Численность населения — 6,2 млн.

Плотность -84,5 чел./км<sup>2</sup>

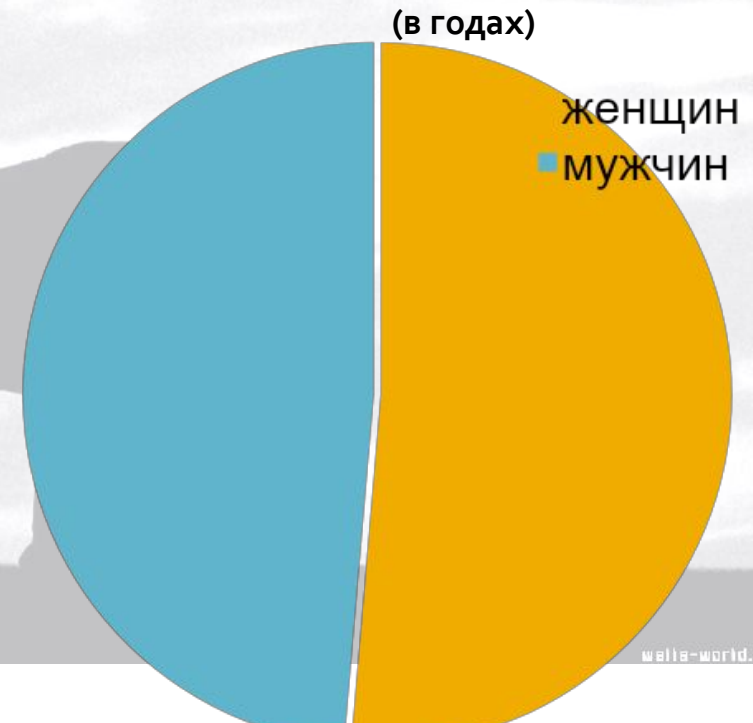
# Население

- В Того около 45 народов и этнических групп: африканец - 99%, европейский и сирийско-ливанский меньше чем 1 %.
- Преобладающий африканский язык — эве и его диалекты. Официальный язык — французский.

## Возрастная структура:



## Средний возраст:



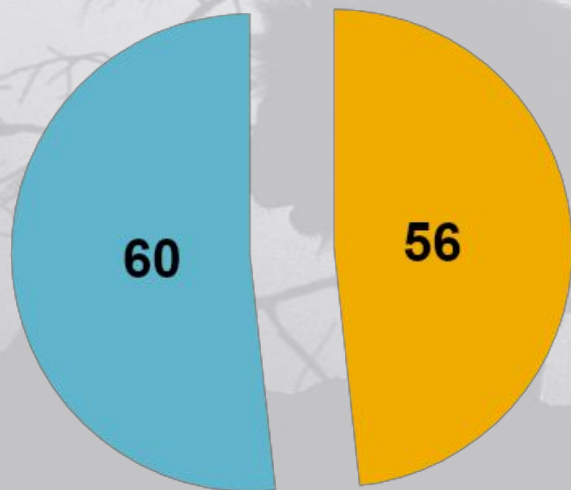
# Население

- Прирост населения за 2000 г. составлял 2,6% в среднем за год.
- Заражённость вирусом иммунодефицита (ВИЧ) — 3,3 % (оценка 2007 г.)

Средняя продолжительность


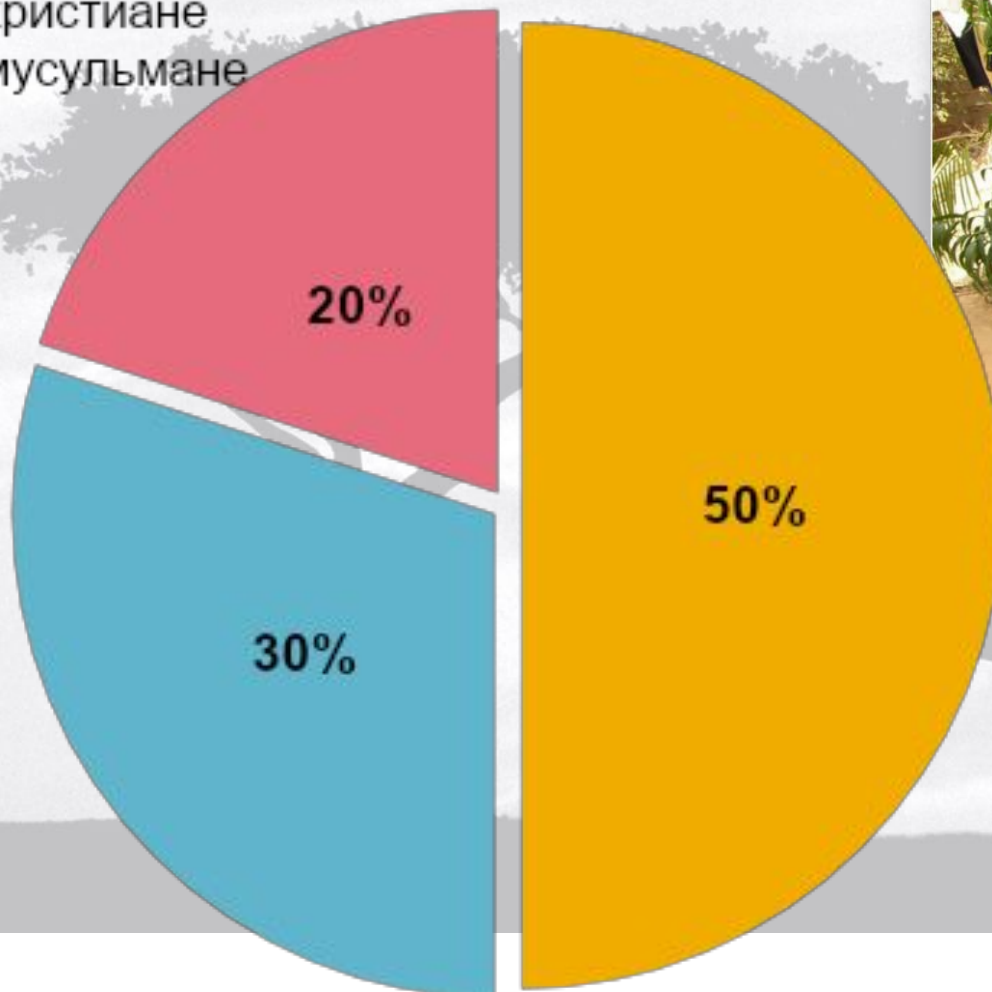
ЖИЗНИ: (в годах)

■ мужчины  
■ женщины



# Религия

- исповедуют аборигенные культы
- христиане
- мусульмане









# ХОЗЯЙСТВО

- Того — **экономически отсталая страна**. Иностраный, главным образом французский и западногерманский, капитал сохраняет значительные позиции в промышленности и торговле. Национальный доход на душу населения 169,8 долларов США.
- В 1974 национализирована компания по добыче фосфоритов. В 1975 принят закон об обязательном 50%-ном участии государства в концессиях на разработку полезных ископаемых. С 1966 применяется система планирования развития народного хозяйства.





# Промышленность

- Развивается горнодобывающая промышленность. Добывают: фосфориты в Хохоте-Лкумапе, мрамор в Гнаулу, поваренную соль (из морской воды).
- Имеются ТЭС в Ломе, Кпеме, ГЭС на водопаде близ г. Кпалиме, общая мощность около 20 МВт.
- Наиболее развитая отрасль обрабатывающей промышленности — пищевая. Она представлена заводами по производству пальмового и арахисового масла, крахмала и муки из маниока в Ганаве, пива и безалкогольных напитков в Агуэве, мукомольными и др. предприятиями. Значительные предприятия др. отраслей: текстильная фабрика в Даджа, цементный завод, обувная фабрика. Имеются полукустарные предприятия по очистке хлопка, капока.



# Транспорт

- Протяжённость железнодорожных линий 443 км, автодорог около 7 тыс. км (около 1 тыс. км асфальтировано).
- Территории Того пересекают шоссейные дороги, по которым осуществляется сообщение между Ганой, Верхней Вольтой, Бенином. Автопарк.
- С 1968 действует морской порт. В Кпеме морской причал для вывоза фосфоритов. В Ломе - аэродром международного значения.



# Сельское хозяйство

- Характерны полунатуральные и мелкотоварные крестьянские хозяйства. Распространено общинное землевладение, развиваются капиталистические отношения. Преобладает мотыжное земледелие. Обрабатывается около 11% территории. Главные экспортные культуры: какао, кофе, масличная пальма, хлопчатник. Основные продовольственные культуры: ямс, маниок, кукуруза, просо, сорго, рис. Ведётся сбор клещевины, капока, ядер карите.
- Пастбищное животноводство развито преимущественно на С. Поголовье: крупного рогатого скота, овец, коз, свиней, домашней птицы. Улов рыбы во внутренних водоёмах и в океане.

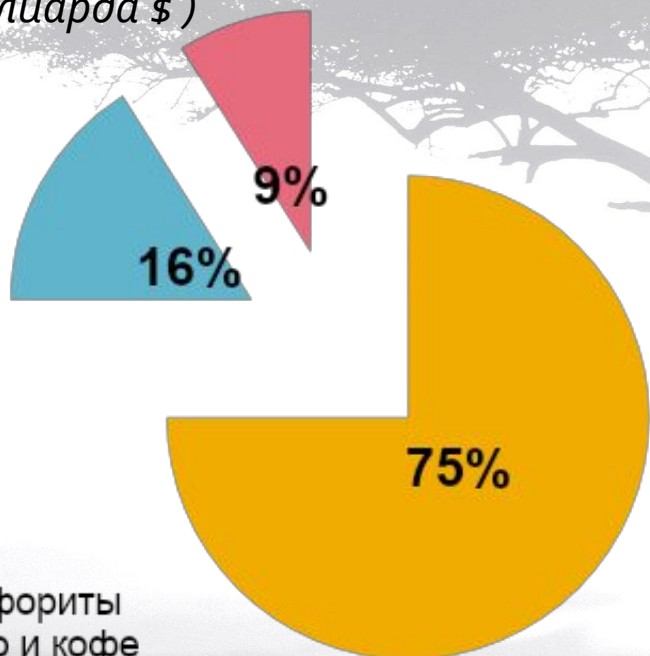




# Внешняя торговля

- Главные внешнеторговые партнёры — Франция, Нидерланды, ФРГ.
- Того входит в международную организацию стран АКТ.

**Экспорт:** (1.001 миллиарда \$)



**Импорт:** (1.725 миллиарда \$)



■ фосфориты  
■ какао и кофе  
■ хлопок, пальмовые продукты, арахис и др.

■ продовольственные товары  
■ промышленные товары  
■ оборудование и прокат металлов  
■ транспорт  
■ нефтепродукты



# Культура Того

- Правительственное информационное агентство — Тоголезское **агентство печати**, основано в 1975. **Радиовещание** с 1953, передачи на французском и местных языках. **Телевидение** с 1974.
- С 1960-х гг. складывается национальная **школа живописи**. Художники, обучающиеся в Гане и коллеже Токоин в Ломе, отражают жизнь народа, его обряды, фольклор. Среди **художественных ремёсел** распространены резьба по дереву, металлу и слоновой кости, ткачество, плетение.



# Культура Того

С конца 40-х гг. 20 в. начал развиваться **театр современного типа**. В школах под влиянием миссионерских и клерикальных организаций создавались театральные кружки.



В 60-е гг. появились **любительские театральные коллективы**. С 1970 проводятся **смотри-фестивали** драматического искусства и народной песни.



# Туризм

- Иностранных туристов привлекают живописные лагуны и пляжи побережья Атлантического океана, разнообразие флоры и фауны, самобытность культуры местных народов, а также условия для спортивной охоты на некоторые виды диких животных.
- Того первым из государств Западной Африки начал развивать индустрию туризма (1980-е – период туристического бума в стране). В 2000 году в стране побывали 59,5 тыс. иностранных туристов.





# Проблемы и перспективы

- Того – аграрная страна (характерны полунатуральные и мелкотоварные крестьянские хозяйства).
- Того - одно из наименее развитых государств мира (32% населения находится за чертой бедности).
- Прирост населения составляет 2,6 %. Велика детская смертность 67,66 на 1000 новорожденных.
- Уровень образования в стране составляет 61% (75,4% мужчин и 46,9% женщин).
- Преобладают инфекционные и паразитарные болезни. Остро стоит проблема нехватки врачей и медицинского персонала. Насчитывается 110 тыс. больных СПИДом и ВИЧ-инфицированных, умерли 10 тыс. чел.



ЛОМЕ - СТОЛИЦА ТОГО

- Планируется развитие обрабатывающей промышленности, улучшение качества жизни населения (образование, здравоохранение и т.д.)





Turkey  
AN ADVERTISING AGENCY

Tur  
AN ADVERTISING AGENCY