

# ЗАПОВЕДНИКИ РОССИИ

## Токсовский зубробизонник

Малве В. И Комкова М., 8 класс  
ГБОУ школа № 104 Выборгского  
района  
Санкт - Петербурга.  
Учитель Шиженская Н.Н.

- **То́ксово** (фин. *Toksova*) — посёлок городского типа во Всеволожском районе Ленинградской области. Является административным центром Токсовского городского населения. Население посёлка — 5976 чел.



# Что собой представляет?

- **Заповедник** — территория или акватория, в пределах которой природный комплекс полностью и навечно изъят из хозяйственного использования и находится под охраной государства.
- **Питомник** — место или заведение для выращивания и разведения растений или животных, а также опытный участок, на котором производится их изучение.



Токсовский питомник является самой северной точкой мира, где живут эти удивительные и редкие животные. Зубропитомник (в народе зубрятник) уникальное место, где можно посмотреть на зубробизонов в их естественной среде обитания.



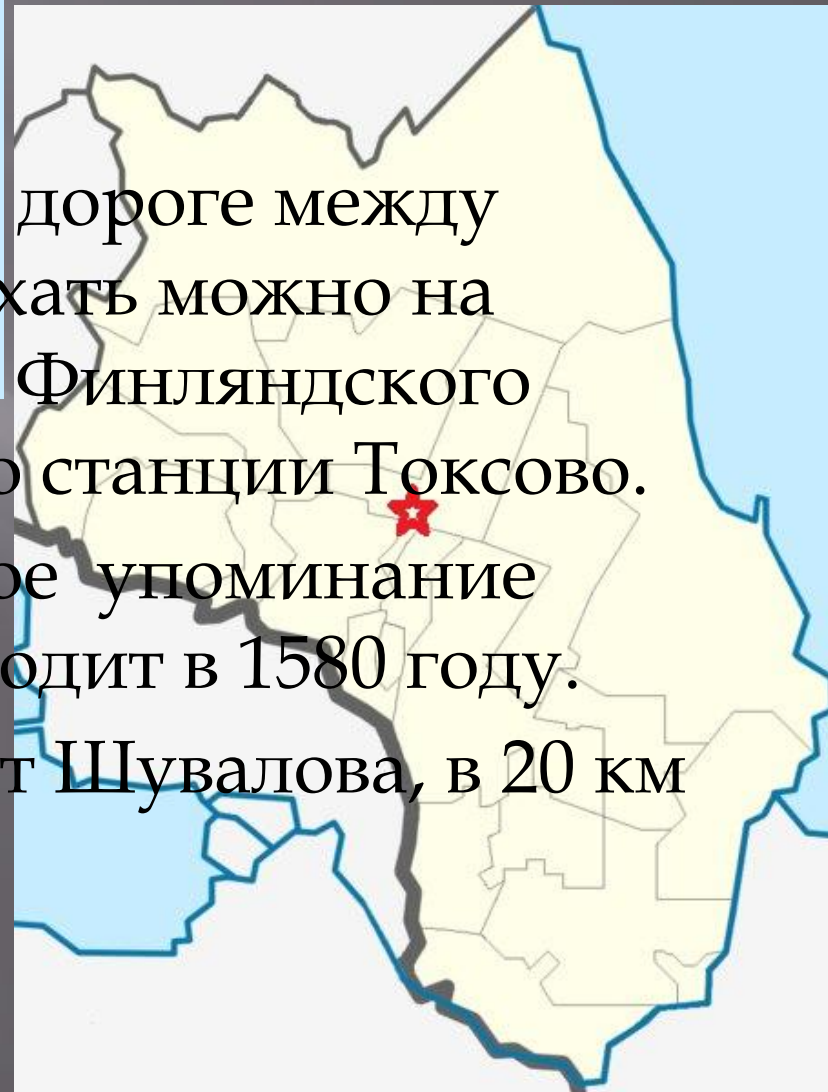


# Географическое положение

Зубрятник находится по дороге между Токсово и Скотным. Доехать можно на машине через Бугры. От Финляндского вокзала на электричке до станции Токсово.

Первое картографическое упоминание селения Токсово происходит в 1580 году.

Находится в 26 верстах от Шувалова, в 20 км от Санкт-Петербурга.



# Рельеф


- Холмистый рельеф. Везде виднеются одиночные холмы или группы. Также там есть корытообразные впадины, занятых озёрами или болотами. Это камы. Камы располагаются на южной окраине Карельского перешейка, к югу от Лемболовских высот. Самые высокие куполообразные формы камов находятся около посёлка Агалатова. Здесь они достигают высоты от 98 до 108 метров над уровнем моря.



# Климат

- Климат умеренный. В год выпадает 786 мм осадков.

- Зима                      Лето



# Внутренние воды

- озера :  
Курголовское, Чайное, Щучье, Хепоярви,  
Кавголовское






# Почвы

- В строении камов участвуют супесь и пески, в меньшем количестве – гравий и галька.
- Большое количество торфа.



# Флора

- ▣ Окрестные хвойные, смешанные и мелколиственные леса состоят из сосны лесной, ели обыкновенной, берёзы повислой, берёзы пушистой, ольхи серой, осины, во влажных местах — ольхи чёрной. Кроме того, из естественно произрастающих лесных видов деревьев обычны рябина обыкновенная, ива козья, черёмуха обыкновенная, из кустарников — малина обыкновенная, реже — калина красная, ежевика неская, шиповник, смородина. На склонах, вершинах и у подножий холмов в местах с благоприятным микроклиматом встречаются дикорастущие широколиственные породы — лещина обыкновенная, дуб черешчатый, клён остролистный, реже — яблоня лесная. Из одичавших деревьев встречается яблоня домашняя. Из одичавших кустарников растут бузина красная, ирга, арония черноплодная.





# ЖИВОТНЫЕ

## Зубробизоны - скрещение зубра и бизона.



Зубр – (тур) парнокопытное млекопитающие рода зубров подсемейство быков. У зубров короткие, толстые и острые рога, высокая горбом холка. Длина зубра до 3 м, масса до 900 кг.

- Бизон - парнокопытное млекопитающие животное сем-ва полорогих. Дикий североамериканский бык, близок европейскому зубру. Бизон похож на зубра, но массивнее из-за более низко посаженной головы и особенно густых и длинных волос, покрывающих голову, шею, ноги, горб. Длина тела до 3 м, масса около 720 кг.





# Проблемы

- ❑ а) малое финансирование государством
- ❑ б) уменьшение территории, за счёт новых дач и коттеджей
- ❑ в) загрязнение территории людьми
- ❑ г) разрушение ландшафта (камов) для использования, в качестве строительных материалов
- ❑ д) снижение численности зубробизонов