



Турецкая Республика

ОБЩИЕ СВЕДЕНИЯ

- *Ту́рская Респу́блика (краткое название — Ту́рция) — государство, расположенное в основном в юго-западной части Азии, частично в южной Европе. Основная часть территории страны приходится на Анатолийский полуостров (полуостров Малая Азия) между Чёрным и Средиземным морями.*
- *Турция граничит на востоке с Грузией, Арменией, Азербайджаном (15 километровый участок границы с Нахичеванской Автономной Республикой) и Ираном; на юге — с Ираком и Сирией; на западе — с Грецией, Болгарией. Турцию омывают четыре моря: Чёрное, Средиземное, Эгейское и Мраморное.*

TURKEY

ГЕОГРАФИЧЕСКОЕ ПОЛОЖЕНИЕ



Современная Турция расположена на части суши, называемой Малой Азией, или Анатолией, простирающейся из Азии к Юго-Восточной Европе. Малая Азия (Анатолия) омывается с севера Черным морем, с запада - Эгейским, с юга - Средиземным морем.

Анатолию от Европы отделяют проливы Босфор и Дарданеллы вместе с Мраморным морем. Черноморские горы с севера и Тавр с юга, как стены окружают Анатолийскую возвышенность. На востоке находятся потухшие вулканы и высокие горы, из которых Арарат (5165 м) является самой высокой точкой Турции. На востоке находятся истоки рек Тигр и Евфрат, в Эгейское море впадает река Мендерес. Длина береговой линии Турции составляет 8 500 км, территория - 780 577 кв. км, численность населения около 61 млн. человек.


ИСТОРИЯ



- Малая Азия была одной из колыбелей множества до сих пор плохо исследованных культур и государств древности. Так называемый «плодородный полумесяц», в котором был осуществлён переход от собирательства к культурному земледелию, частично лежит в области сегодняшней Турции.
- В это раннее время турки ещё не жили на этой территории. Сельджуки были первой турецкой династией, армии которой захватили в XI веке н. э. части Армянского нагорья и подчинили впоследствии большую часть Византийской империи и Армении.



ГЕРБ И ФЛАГ ТУРЦИИ



ПРЕЗИДЕНТ ТУРЦИИ
АБДУЛЛА ГЮЛЬ



Национальная валюта Турции (лира)



СТОЛИЦА ТУРЦИИ –
ГОРОД АНКАРА

КРУПНЕЙШИЕ ГОРОДА ТУРЦИИ

Стамбул , Анкара , Измир ,
Адана , Бурса.



Город Измир






**курортный город Кашх
(древний Антифеллус)**



**курортный город
Анкара
(столица Турции)**



Бурса - изумрудный город Турции

КЛИМАТ



- Климат этой обширной страны варьируется по регионам. На западе и юге, где господствует средиземноморский климат, летние месяцы жаркие и сухие, зима мягкая. Поэтому Анталья и прилегающий район называются Турецкой Ривьерой. На центральных равнинах господствует континентальный климат, лето жаркое и сухое, зима - холодная с обильными осадками. В восточных районах преобладает резко континентальный климат. Климат северного побережья из-за горного рельефа характеризуется обилием осадков.

НАСЕЛЕНИЕ

Около 66 миллионов человек. Преимущественно турки (80%), около 17% курдов, до 1 миллиона арабов, несколько десятков тысяч греков, армян, грузин и евреев. Курды достаточно компактно проживают на юго-востоке страны; курдскими городами можно назвать Батман, Сирт, Битлис, Хаккари. Кроме того курды проживают вокруг озера Ван.



РЕСУРСЫ



На территории Турции насчитывается более 100 видов полезных ископаемых. Страна располагает многими видами рудного, горно-химического, топливно-энергетического сырья. В первую очередь следует назвать хромовые, вольфрамовые, медные руды, бораты, мрамор, каменный уголь и др. На долю Турции приходится 25 % общемирового запаса ртути.

ПРОМЫШЛЕННОСТЬ



- Наиболее развитые отрасли обрабатывающей промышленности: пищевкусовая, текстильная, химическая и производство строительных материалов. Создана черная и цветная металлургия. Основные металлургические заводы расположены в Карабюке, Измире, Эрегли и Искендеруне. Предприятия цветной металлургии: свинцово-цинковый комбинат в Кайсери, алюминиевый комбинат в Сейдишехире, медеплавильные заводы в Самсуне, Эргани и Мургуле.

ТУРЕЦКАЯ КУХНЯ





KOSKA
CILEKLI SULTAN
8.00YTL

KOSKA
FISTIKLI SULTAN
8.00YTL

KOSKA
FISTIKLI OKUM
10.YTL

KOSKA
FISTIKLI OKUM
9.00 YTL

KOSKA
KIRMIZI
5.25YTL

KOSKA
KIRMIZI
5.25YTL


KOSKA
KIRMIZI
5.25YTL

НАЦИОНАЛЬНЫЙ КОСТЮМ




Мужчины всех сословий носили штаны, рубашку, камзол, куртку или кафтан, верхний кафтан, кушак. Штаны ("дзагшин") шили из тонкого шелка или полотна. Мужчины надевали их на голое тело и стягивали вокруг пояса шнурком с вышитыми концами. Вначале штаны были широкие и длинные, они складками спускались на ступню. Затем появился еще один их фасон: они укоротились до колен. Такие широкие укороченные штаны носили воины-янычары. Под эти штаны надевали чулки.

НАЦИОНАЛЬНЫЙ КОСТЮМ



Костюм турецких женщин был похож на мужской. Так же, как и мужчины, они носили штаны, которые шились из кисеи, шелка, полотна желтого цвета или в полоску. Полотняная рубашка походила на мужскую, но короче. Сверху надевали: шелковый узорчатый полукафтан с широкими рукавами, из-под которых выглядывали рукава рубашки, и еще один шелковый кафтан. Оба кафтана имели глубокий вырез ворота. Верхний был длинным, с разрезами на боках до самых колен, завязывался шелковым кушаком или поясом, украшенным серебром и золотом. Выходя на улицу, турчанки надевали черный шелковый плаще большим четырехугольным отложным воротником зеленого цвета. Женщины средних сословий носили полосатые шерстяные плащи и очень длинные

ДОСТОПРЕМИЧАТЕЛЬНОСТИ











TOP  Hotels





<http://zevs-turs.ruprom.net/>





СПАСИБО ЗА ВНИМАНИЕ!