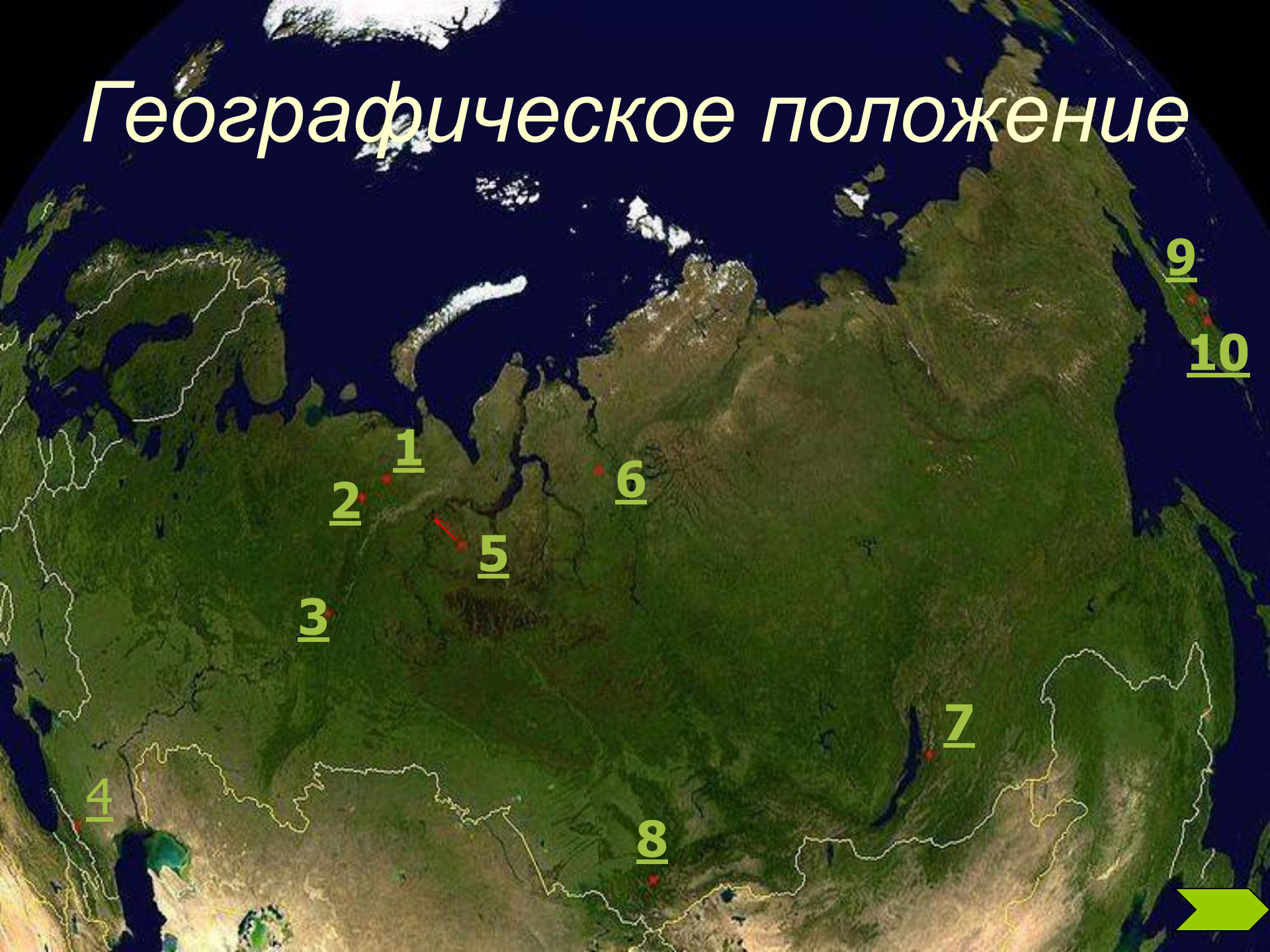


# *Уникумы природных комплексов России*



# Географическое положение



9

10

1

2

6


5

3

7

4


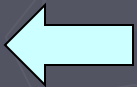
8



# Столбы выветривания

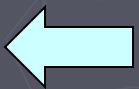



Уникальный геологический памятник на горе Мань-Пупу-нёр (республика Коми). Около 200 миллионов лет назад на месте каменных столбов были высокие горы, по прошествии тысячелетий слабые породы разрушились и до наших дней дошли только твердые сланцы. прежде Столбы Выветривания являлись объектами культа манси. манси обожествляли грандиозные каменные изваяния, поклонялись им, но подниматься на



# Леса Коми


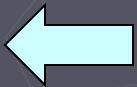
Самые большие нетронутые леса в Европе (территория 32 600 км<sup>2</sup>). Находятся на территории Печоро-Илычского заповедника и национального парка «Югыд Ва». Фауна лесов включает более 200 видов птиц, а также многие редкие виды рыб и млекопитающих, флора — сотни видов растений, в том числе охраняемых.



# Кунгурская ледяная пещера



- ▶ Одна из крупнейших карстовых пещер в Европейской части России. Возраст пещеры ок. 10-12 тыс. лет. Протяженность пещеры составляет около 5700 м, из них 1,5 км оборудовано для посещения



# Эльбрус

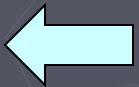


Высочайшая  
вершина России,  
нередко


Эльбрус также  
называю  
высочайшей  
европейской  
вершиной.

Представляет  
собой

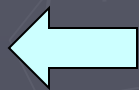
двувершинный



# Обь




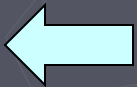
▶ Самая протяжённая река в России и вторая по протяжённости в Азии. Река образуется на Алтае слиянием рек Бии и Катунь. На севере река впадает в Карское море, образуя залив (около 800 км длиной), который носит название Обская губа.



# Верхнетазовский заповедник




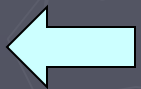
- ▶ Государственный заповедник. Расположен на территории Красноселькупского района Ямало-Ненецкого автономного округа. Общая площадь 631 308 га. В фауне заповедника насчитывается около 35 видов млекопитающих, 20 видов рыб, 149 видов птиц, во флоре около 310 видов сосудистых растений. На леса в заповеднике приходится 534,9 тыс. га и на болота — 90,7 тыс. га.





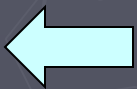

# Байкал

- ▶ Глубочайшее озеро планеты Земля, крупнейший природный резервуар пресной воды. Озеро и прибрежные территории отличаются уникальным разнообразием флоры и фауны, большая часть видов эндемична.



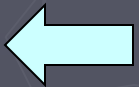
# Алтай

- ▶ Сложная система самых высоких в Сибири хребтов, разделённых глубокими долинами рек и обширными внутригорными и межгорными котловинами



# Ключевская сопка

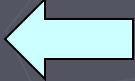
- ▶ Действующий вулкан на востоке Камчатки (за 270 лет произошло более 50 сильных извержений), наиболее высокий активный вулкан в Евразии. Возраст вулкана приблизительно 7 000 лет. Последнее извержение произошло в 2009 году — до него высота вулкана составляла 4 750 м, сейчас она



приблизительно 5 000

# Долина гейзеров

- ▶ Вулканический каньон шириной около 2 км и длиной чуть более 4 км. Одно из наиболее крупных гейзерных полей мира и единственное в Евразии. Расположено на Камчатке в Кроноцком биосферном заповеднике. Здесь находятся около 20 крупных гейзеров и множество источников, периодически выбрасывающих фонтаны почти кипящей



# Список литературы и др. ИСТОЧНИКИ

- ▶ *Большая советская энциклопедия.*  
*«Большая российская энциклопедия», 2003*
- ▶ *Географический энциклопедический словарь.* «Советская энциклопедия»  
*, 1988*
- ▶ *География. Справочник школьника.*  
*«Слово», 1997*
- ▶ *ru.wikipedia.org - Википедия*

