

# Хозяйственное освоение Сибири

Учитель географии  
1 категории Т.Н.Пронина  
МОУ «Княжегорская СОШ»  
Зубцовский район,  
Тверская область

# Что будем изучать?

- Освоение Сибири русскими.
- Тобольск, Иркутск – старые города России.
- Изменение роли городов в процессе освоения Сибири.
- Освоение Сибири в советское время.
- Различия в освоении территории Сибири.

# Как осваивалась Сибирь?

Присоединение Сибири к Русскому государству началось с похода Ермака в 1581 году.

Освоение русских городов в Сибири:

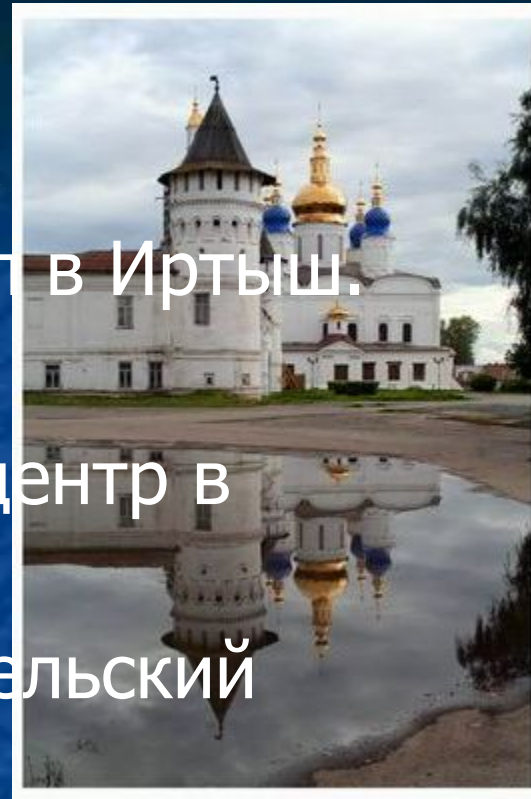
- Тюмень - 1581г
- Тобольск - 1587г
- Обдорск (Салехард) - 1595г

# г.Тобольск


- Прочитать стр.216 §48

# г.Тобольск

- Основан при впадении реки Тобол в Иртыш.
- Первая столица Сибири.
- Административный и церковный центр в 17-18 вв.
- Крупный культурный и просветительский центр Сибири.
- 1703 год – первая славяно-русская школа (театр, первый сибирский журнал...)
- В начале 18 в построен кремль по проекту С. У.Ремезова (см.Рис.138 на стр.216)



# г.Тобольск



# г.Тобольск



# г.Тобольск современный





# «Златокипящая Мангазея» - центр пушной торговли

- г.Мангазея основан в 1601 году в среднем течении реки Таз.
- Жители города занимались рыболовством, судоходством, ремеслами, промышляли соболя, выменивали меха у местного населения.
- Пушнина вывозилась из Сибири, Мангазея давала большой доход государству.
- Пушнина резко сократилась, население покинуло Мангазею.

# «Линия проникновения» к югу (18-19вв)

- Строятся крепости, защищающие русских поселенцев от воинственных степных народов.
- Алтай (Баранул), Забайкалье(Нерчинск) -18в.  
- добыча серебряных руд, выплавка серебра (серебряная монета – основная денежная система страны).
- Заселение степных районов.
- Открывается в Восточной Сибири месторождение золота. Россия получает 70% всего золота в 19 веке.

# г.Иркутск

- Возник в 17 веке. Статус города получил в 1686 году.
- С 18 века – центр губернии.
- с начала 19 века – центр Восточно-Сибирского генерал – губернаторства.
- Иркутск – культурная столица(большая роль ссыльных декабристов.
- 20 век – Иркутск имеет вокруг себя развитую городскую агломерацию вдоль Транссиба (Шелехов, Ангарск, Усолье-Сибирское)



# г.Иркутск сегодня

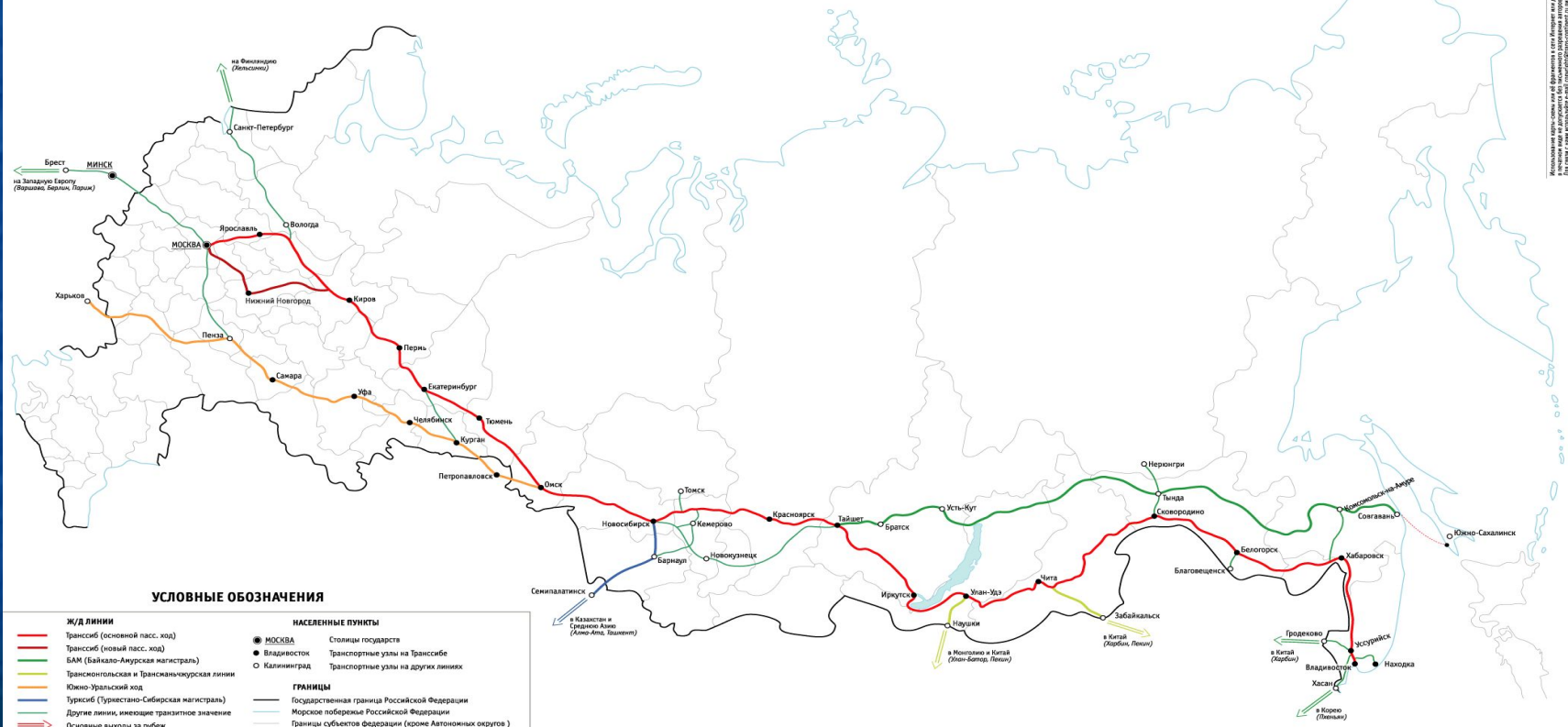


# Транссибирская магистраль

- 1891год – начало строительства.
- Облегчила переселение людей в Сибирь.
- К 1914г в Сибирь переселились более 2 млн.чел
- Началось сельскохозяйственное освоение земель – вывоз за границу зерна и сливочного масла.

# Москва- Ярославль- Киров- Пермь- Екатеринбург- Тюмень- Омск- Новосибирск- Красноярск – Тайшет- Иркутск- Улан – уде- Чита- Сковородино – Белогорск- Хабаровск- Уссурийск- Владивосток

## ТРАНСИБИРСКАЯ МАГИСТРАЛЬ и другие основные транзитные линии России



### УСЛОВНЫЕ ОБОЗНАЧЕНИЯ

- |  |  |
|--|--|
| <b>Ж/Д ЛИНИИ</b>                             | <b>НАСЕЛЕННЫЕ ПУНКТЫ</b>                                 |
| — Транссиб (основной пасс. ход)              | ● МОСКВА Столицы государств                              |
| — Транссиб (новый пасс. ход)                 | ● Владивосток Транспортные узлы на Транссибе             |
| — БАМ (Байкало-Амурская магистраль)          | ○ Калининград Транспортные узлы на других линиях         |
| — Трансконгольская и Трансманьчжурская линии |  |
| — Южно-Уральский ход                         |  |
| — Турксиб (Туркестано-Сибирская магистраль)  | <b>ГРАНИЦЫ</b>   |
| — Другие линии, имеющие транзитное значение  | — Государственная граница Российской Федерации           |
| — Основные выходы за рубеж                   | — Морское побережье Российской Федерации                 |
|  | — Границы субъектов федерации (кроме Автономных округов) |

Иллюстрация карты составлена на основе информации о сети железных дорог России, предоставленной Министерством транспорта Российской Федерации. Для получения более подробной информации о железнодорожном транспорте России обращайтесь к Министерству транспорта Российской Федерации. © 2005. www.railway.ru

# г.Новосибирск –город миллионер

- 1893г- возникает поселок строителей железнодорожного моста.
- 1903г- преобразовывается в город Новониколаевск ( в честь императора Николая – II).
- 1925г – переименовывается в г. Новосибирск.



# г.Новосибирск





# г. Красноярск

- основан в 1628 году как острог Красный Яр на правом берегу Енисея.
- В ВОВ эвакуированы десятки заводов.
- 1960 г – построена Красноярская ГЭС → ухудшилась экологическая обстановка.  
Чем именно? (Стр.218 найти ответ)
- Заповедник «Столбы» со стометровыми причудливыми скалами.




# г. Красноярск



Реконструкция жилого дома в центре г. Красноярск по ул. Маркса (1991 г.)

# Красноярская ГЭС



# Красноярская ГЭС



# Красноярская ГЭС



# Освоение Сибири в советское время

- В 1930 годы- индустриализация хозяйства.
- В ВОВ приняла сотни эвакуированных заводов, миллионы людей из западных районов СССР.
- После ВОВ развивается электроэнергетика (на Ангаре и Енисее)
- Выплавка алюминия на дешевой электроэнергии.
- Выплавка меди и никеля в Норильске.
- Добыча нефти и газа на севере Западной Сибири.
- Развивается ВПК . Возникают «закрытые города». Связанные с атомной промышленностью.

# Освоение Сибири в советское время

- Льготы жителям.
- В 1990 е гг. отменены многие льготы → привело к оттоку населения из зоны Крайнего Севера

# Программа президента

- Освоение и заселение территории Сибири



# Практическая работа

Этап	Особенности	Ведущие отрасли хозяйства
Конец XVI в.		
		Добыча пушнины
XVIII – XIX вв.		
	Переселение людей из европейской части России в Сибирь	
1930 – 1940гг.		
	Разрыв многих производственных связей	

# Домашнее задание

- §48,
- Вопросы 1-4 стр.220