

Цели урока: сформировать представление о
Мировом океане.

Ввести понятия : материк, остров, архипелаг,
полуостров, пролив, залив, море.

ЧАСТИ МИРОВОГО ОКЕАНА.

Леванова Вера Александровна.
Учитель географии
МКОУ Скатинская СОШ

Проверка домашнего задания.

- Что такое гидросфера, из каких частей она состоит?
- Рассказать об океанах Земли.
- Рассказ о путешествии капельки.

Мировой океан – самое
большое скопление воды на
земной поверхности,
основная часть гидросферы.



www.map-world.ru

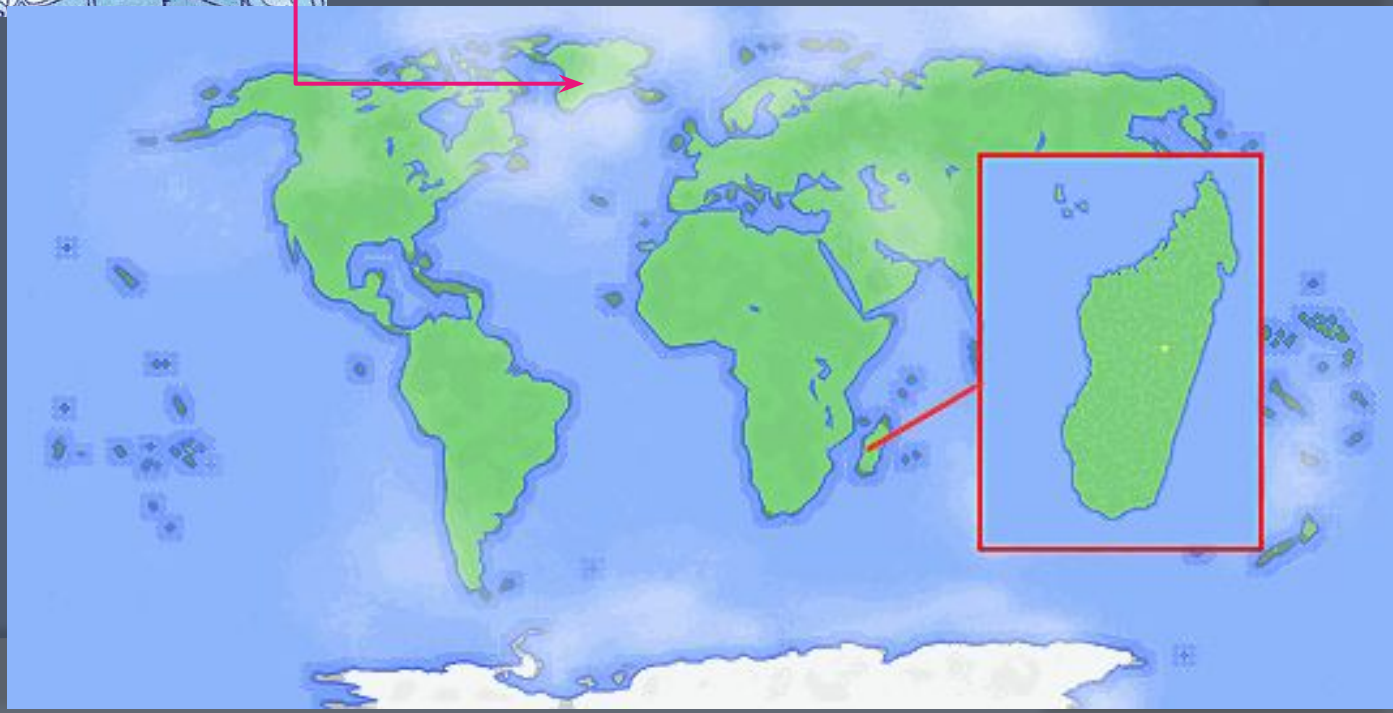
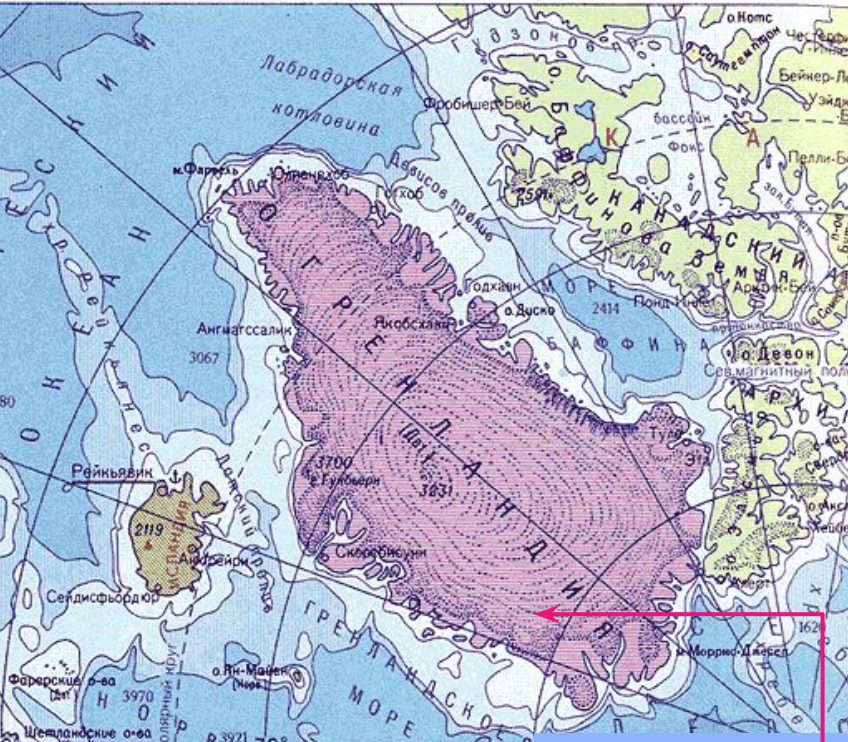


ТЕМАТИЧЕСКАЯ СХЕМА

Средняя глубина в бассейне Тихого океана	10 000 м
Средняя глубина в бассейне Атлантического океана	3 600 м
Средняя глубина в бассейне Индийского океана	3 700 м
Средняя глубина в бассейне Северного Ледовитого океана	1 000 м
Средняя глубина в бассейне Арктики	1 000 м
Средняя глубина в бассейне Южного Ледовитого океана	1 000 м
Средняя глубина в бассейне Средиземного моря	1 500 м
Средняя глубина в бассейне Черного моря	1 200 м
Средняя глубина в бассейне Балтийского моря	100 м
Средняя глубина в бассейне Каспийского моря	100 м

- ◎ Материки – это огромные участки суши.
- ◎ *Назовите и покажите на карте все материки*
- ◎ Остров – сравнительно небольшой участок суши, окружённый со всех сторон водой

Острова: Гренландия,
Мадагаскар, Сахалин, Пасхи.



- ◎ Архипелаг – это группа островов.

Приведите примеры архипелагов.

- ◎ Полуостров – участок суши, глубоко вдающийся в океан.

Полуострова: Аравийский, Индостан, Камчатка, Пиренейский, Скандинавский.

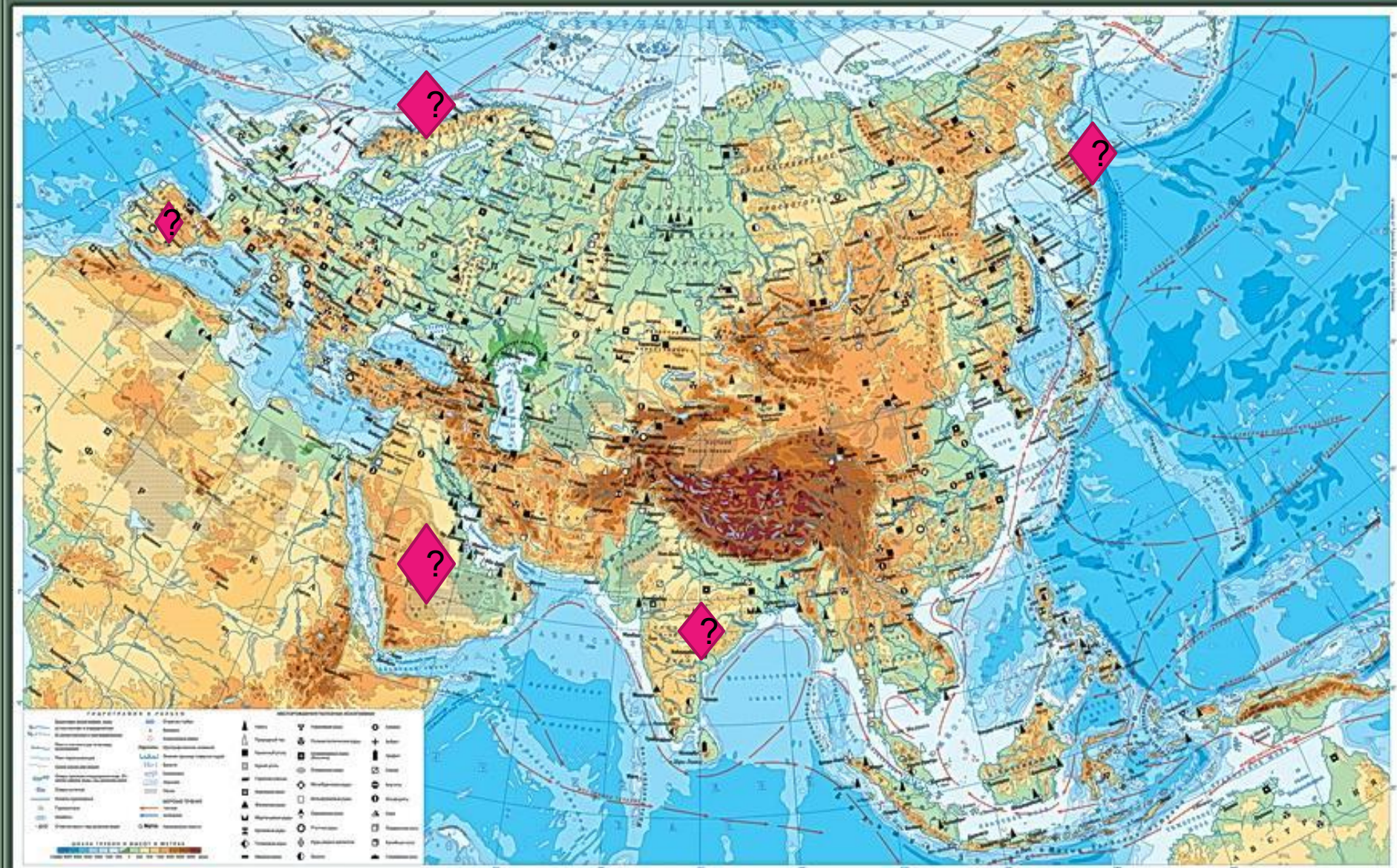
Частями какого материка они являются?



ЕВРАЗИЯ. ФИЗИЧЕСКАЯ КАРТА

Масштаб 1:12 500 000

Для средних общеобразовательных учреждений



© ГУП «Производственное картографическое объединение «Картограф», Москва, 2008 г.

6 класс

7 класс

8-9 класс

10 класс

Издание 2008 г.
Масштаб 1:12 500 000
© ГУП «Производственное картографическое объединение «Картограф», Москва, 2008 г.

- ◎ Море – часть океана, отделённая от него островами или полуостровами, отличающаяся свойствами воды, обитателями.
- ◎ Внутреннее море, почти со всех сторон окружённое сушей.

Черное, Балтийское, Азовское, Белое, Красное

- ❖ Окраинное море – это море, находящееся у краёв материка

Саргассовое, Берингово, Баренцево, Аравийское

❖ Залив – часть океана, моря, вдающаяся в сушу.

Бенгальский, Бискайский, Мексиканский.

❖ Пролив – узкое водное пространство, ограниченное с двух сторон берегами материков или островов.

Пролив Дрейка, Гибралтарский пролив, Берингов пролив

Домашнее задание.

- Параграф 24 читать, выучить определения.
- На контурной карте полушарий подписать все океаны, моря, материки, заливы, проливы, острова, полуострова, архипелаги, указанные в тетради.

Используемые сайты

1. <http://umstvenye.hilat-hina.info/?idnt=host&categs=%D0%9A%D0%B0%D1%80%D1%82%D0%B0+%D0%BC%D0%B8%D1%80%D0%B0+%D0%93%D0%B5%D0%BE%D0%B3%D1%80%D0%B0%D1%84%D0%B8%D1%87%D0%B5%D1%81%D0%BA%D0%B0%D1%8F+%D0%BA%D0%B0%D1%80%D1%82%D0%B0>

2. <http://nation.geoman.ru/countries/item/f00/s00/e0000196/index.shtml>

3. <http://www.junglemusic.net/palmadvice/palms-madagascar.htm>

4.

<http://pajero.kz/forum/index.php/topic/2234-%D1%8F%D0%BF%D0%BE%D0%BD%D0%B0-%D0%BC%D0%B0%D1%82%D1%8C/>

5. <http://alexforum.ws/showthread.php?t=16333>

6.

http://forexaw.com/TERMs/Nature/image240991_3-2_%D0%91%D0%B5%D1%80%D0%B8%D0%BD%D0%B3%D0%BE%D0%B2_%D0%BF%D1%80%D0%BE%D0%BB%D0%B8%D0%B2