

Предмет: География, 10 класс

Учитель: Смирнова Татьяна Павловна

Лицей № 344

Санкт-Петербург

Тема урока: ЮАР

Тема урока: ЮАР

Цели: изучить особенности, ЭГП, Население, хозяйство ЮАР. Выявить двойственный характер экономики ЮАР и её роль в мировом хозяйстве.

УНК: экономическая карта Африки, атлас, презентация

Южно-Африканская Республика

Визитная карточка.

$S=1.2$ млн км²

Население: 41.5 млн человек

ВНП – 135млрд долл.

на душу населения – 3095 долл.

Входит в Содружество Наций.

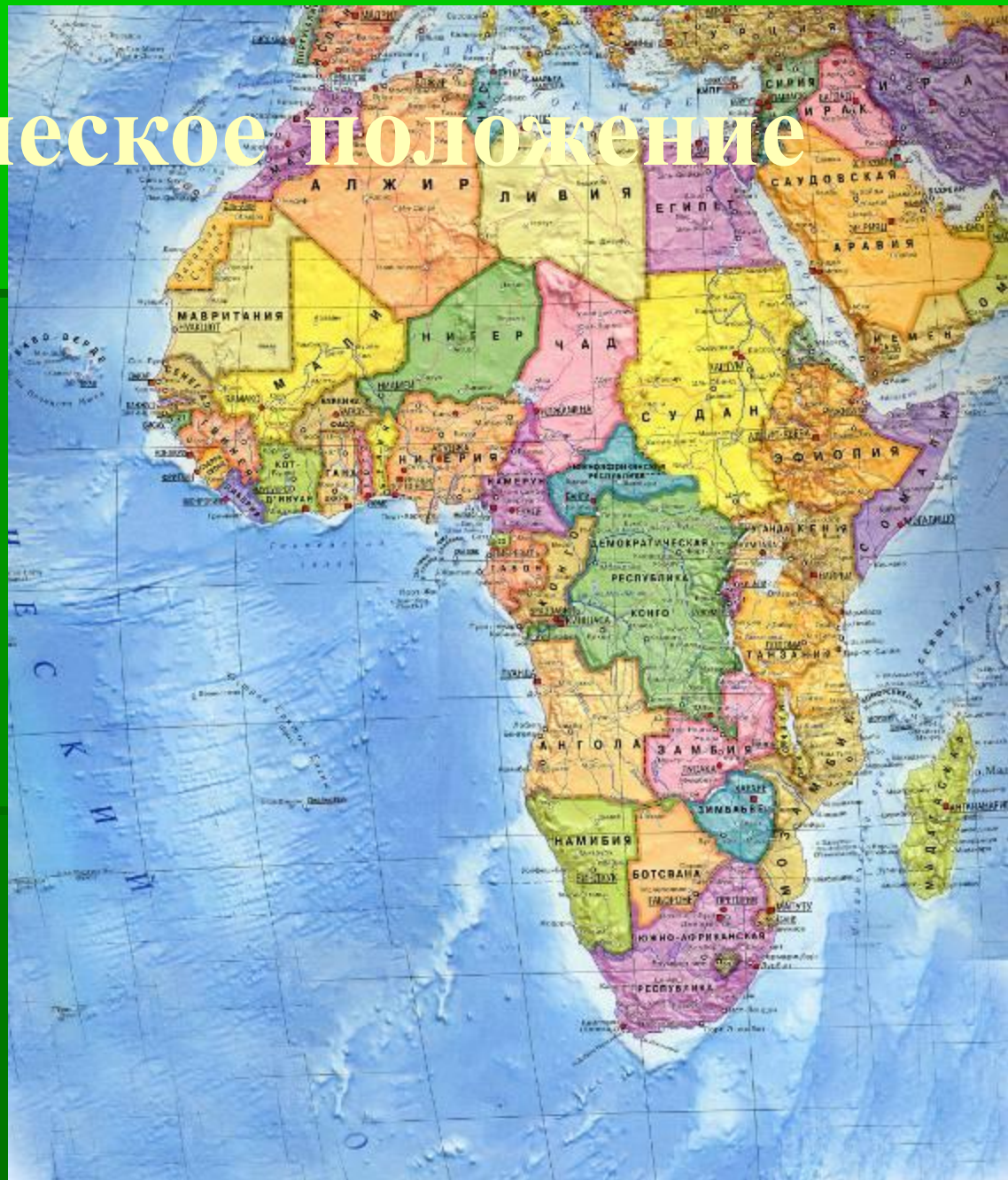


Историческое прошлое

- Расположенная на крайнем юге континента Южно-Африканская Республика до 1961г. называлась Южно-Африканским Союзом и входила в состав Британского содружества на правах доминиона. В стране со сложным расовым и этническим составом населения долгие годы продолжалась политика «раздельного развития» различных расовых групп – политика апартеида, которая фактически сводилась к угнетению белым меньшинством людей с тёмным цветом кожи. Положение изменилось после принятия конституции 1993 и 1996 гг. и первых всеобщих выборов, на которых победил долго боровшийся за права большинства Африканский национальный прогресс (АНК).

Географическое положение

- ЮАР находится на юге Африки, граничит с республиками Намибией, Зимбабве, Мозамбик, королевством Свазиленд. На северо-востоке внутри территории ЮАР расположен своеобразный анклав – королевство Лесото.
- ЮАР омывается Атлантическим и Индийским океанами.



Природные особенности ЮАР

- Природные особенности страны определяются несколькими факторами: особенностями рельефа, который в целом является горным на востоке и юге и платообразным в остальной части страны; особенностями климата, который будучи в основной части страны субтропическим (что является следствием широты), сильно дифференцирован (от влажных субтропиков на юго-востоке до полупустынь и пустынь в ряде внутренних и западных районов).

При этом на характер климата сильно влияют тёплое Мозамбикское течение на востоке и холодное Бенгельское - на западе. Механизм воздействия этих течений на климат хорошо известен географам. Изменения температур и особенно увлажнения в разных районах ЮАР приводят к большим контрастам в растительном покрове.

Горный юго-восток покрыт влажными субтропическими лесами, крайний юго-запад (районы мыса Доброй Надежды) – средиземноморской растительностью (сухие субтропики), внутренние же и западные районы, а так же север страны – это субтропические и тропические (на крайнем севере) степи и редколесья, пустыни и полупустыни.

Заповедники

- Для охраны фауны в ЮАР созданы национальные парки и заповедники. В настоящее время в стране насчитывают около 300 провинциальных заповедников, некоторые из которых уже отметили столетний юбилей. В стране 16 национальных парков и одно заповедное озеро.



Национальный парк Крюгера

Всемирно известен
Национальный
парк имени
Крюгера, в котором
посетители
туристы могут
встретить
буйволов, слонов,
леопардов, львов,
носорогов, которых
именуют «большой
пятёркой».

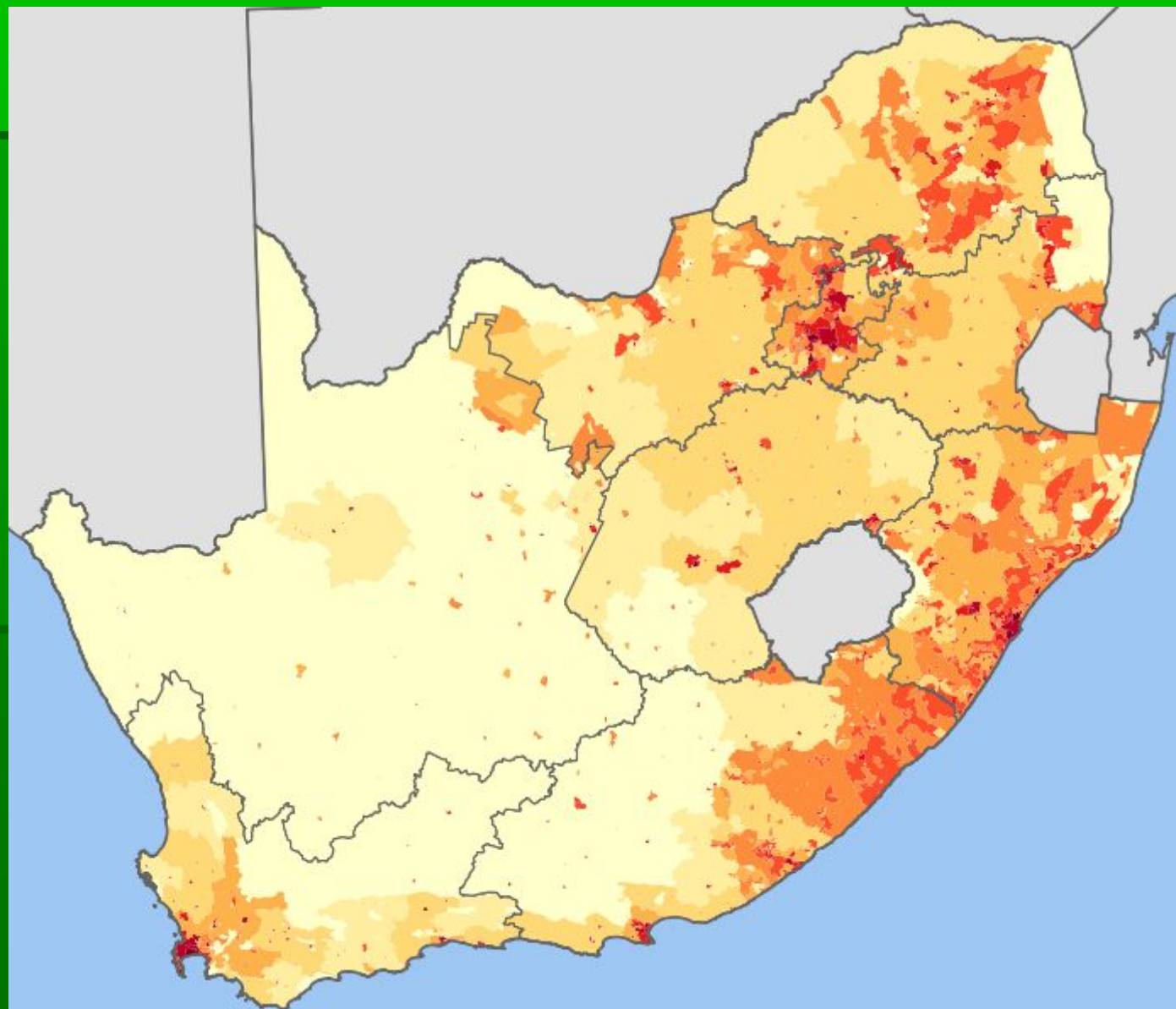


Население страны

- $\frac{3}{4}$ населения ЮАР приходится на коренных жителей Африки банту, говорящих на языках коса, зулу, связи и др. Около $\frac{1}{5}$ – потомки переселенцев из Европы, преимущественно африканеры и англичане, ожесточённо воевавшие между собой в ходе англо-бурской войны на рубеже 19-20 веков. Остальные – это мулаты и иные метисы, которые в ЮАР именуются «цветными», или клерингами, а также многочисленные выходцы из Индостана. Остальные этнические группы сравнительно невелики.



Плотность населения ЮАР



Природные ресурсы

- ЮАР занимает первое место в зарубежном мире по запасам и добыче золота(Au), магниевых(Mg), хромовых(Cr), марганцевых(Mn), ванадиевых(Va), металлов платиновой группы; одно из первых мест по алмазам, урановым концентратам, асбесту, сурьме и др.

Горнодобывающая и обрабатывающая промышленность

Горнодобывающая промышленность ЮАР даёт около 1/5 ВВП, однако 2/3 стоимости экспорта. При это минеральное сырьё экспортируется более чем в 80 стран мира. Важнейшим районом горнодобывающей промышленности является Витватерсрант, где добывают золото и уран; алмазы в районах Кимберли. «Д Бирс» - крупнейший транснациональный концерн, владеющий добычей алмазов в ЮАР, контролирует алмазный рынок мира.



Обрабатывающая промышленность

- На долю обрабатывающей промышленности ЮАР приходится около $\frac{1}{4}$ валового внутреннего продукта: больше, чем на долю любого другого сектора хозяйства. В ней занято больше $\frac{1}{10}$ экономически активного населения. Преобладает лёгкая промышленность, но велик также удельный вес металлургии, металлообработки, машиностроения, значительна химическая промышленность, производство стройматериалов. В последние десятилетия темпы роста этих отраслей были довольно высокими. Появились и отрасли высокой технологии – военная промышленность, производство ядерных реакторов – «белые слоны» индустрии ЮАР. Доля сельского хозяйства и горнодобывающей промышленности снизилась с 30% (1960) до 14% (1996).

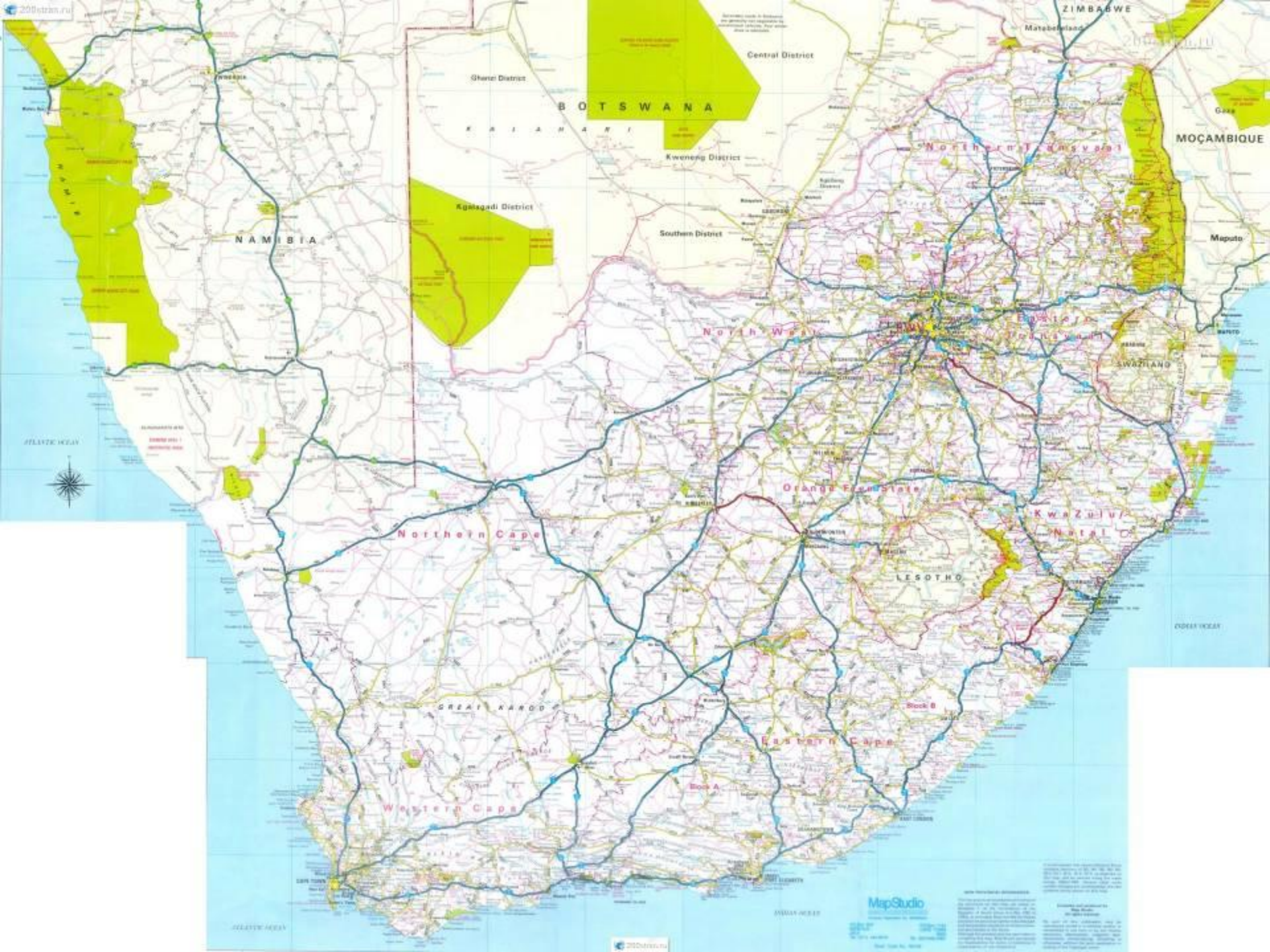
Сельское хозяйство

- Товарный сектор сельского хозяйства ЮАР даёт большое количество экспортной продукции – шерсти, фруктов, сахара; однако в целом потребности страны в продовольствие за счёт внутреннего производства не обеспечиваются, и ЮАР его ввозит.

- В стране представлено как орошаемое, так и главным образом, неполивное земледелие. В европейских хозяйствах важнейшая зерновая культура – кукуруза, в африканских – сорго. На юго-востоке в провинциях Восточной Кейп и Квазулу-Наталь, расположенных в прежней исторической области Наталь, выращивают сахарный тростник. Важную роль в сельскохозяйственном производстве играют пшеница, картофель, арахис, фрукты. Среди африканских стран ЮАР занимает первое место по добыче морской рыбы.

Транспорт

- По африканским масштабам ЮАР обладает развитой транспортной сетью – железные и автомобильные дороги, первые трубопроводы.



Northern Cape

Western Cape

Eastern Cape

Northern Cape

Western Cape

Eastern Cape

MapStudio

Map data © OpenStreetMap contributors, Imagery © Mapbox, © 2020 DataCamp

- В морских перевозках главную роль играют порты: Дурбан с пригородами - 1 млн жителей.



- Кейптаун – около 2 млн. человек



- Порт-Элизабет – 800 тыс. человек



■ Ист-Лондон



Двойственный характер

- Экономика ЮАР носит двойственный характер. Наряду с чертами, типичными для развитых стран (большая доля наёмной рабочей силы, значительный по численности рабочий класс, относительно высокий вес в хозяйстве обрабатывающей промышленности и др.), для ЮАР характерны многие особенности, присущие развивающимся странам: экономическая и техническая отсталость сельского хозяйства коренного населения, низкий уровень жизни рабочих из числа коренных жителей, большое влияние в экономике иностранного капитала, большая зависимость хозяйства от внешнего рынка и пр.

Парадоксы Африки

- По действующей конституции ЮАР разделена на 9 провинций – Западный Кейп (Кейптаун), Восточный Кейп (Бишо), Северный Кейп (Кимберли), Свободное государство (Блумфонтейн), Квазулу-Наталь, Северо-Западная провинция (Мабата), Готенг (Йоханнесбург), Мпумаланга (Нелетпрейт), Северная провинция (Питерсбург).

- Причём в одной из них (Квазулу-Наталь) предусмотрена монархическая форма правления – провинциальная монархия внутри республики! Любопытна и другая конституционная деталь: Претория в провинции Готенг является административной столицей государства, Кейптаун – законодательной столицей, Блум-Фонтейн (свободное государство или Свободная провинция, где прежде располагалось Оранжевое свободное государство – наследие Англо-Бурской войны).

Парадоксы Африки

