



# Обобщение по разделу "Природа России"





ФИЗИЧЕСКАЯ КАРТА



Шкала глубин и высот в метрах

глубина	6000	4000	2000	1000	200	0	200	500	1000	2000	3000	5000	выше
---------	------	------	------	------	-----	---	-----	-----	------	------	------	------	------

Крайние географические точки России\*

\*Дополнительно см. справочные сведения на с. 62

71,7 Длина дуги одного градуса параллели в километрах

Длина дуги одного градуса меридиана составляет 111 км

Масштаб 1 : 20 000 000 (в 1 см 200 км)

0	200	400	600	800	1000
---	-----	-----	-----	-----	------

Перспективно-цилиндрическая проекция



**Границы**

- физико-географических стран
- - - физико-географических областей



ФИЗИКО-ГЕОГРАФИЧЕСКИЕ СТРАНЫ (А, Б, В и т.д.) и ФИЗИКО-ГЕОГРАФИЧЕСКИЕ ОБЛАСТИ (В-1, В-2 и т.д.)

- А** ВОСТОЧНО-ЕВРОПЕЙСКАЯ (РУССКАЯ) РАВНИНА
- Б** ФЕННОСКАНДИЯ (КОЛЬСКИЙ ПОЛУОСТРОВ И КАРЕЛИЯ)
- В** КАВКАЗСКАЯ
  - В-1 Предкавказье
  - В-2 Кавказ
- Г** УРАЛ
  - Г-1 Пай-Хой
  - Г-2 Полярный Урал
  - Г-3 Приполярный Урал
  - Г-4 Северный Урал
  - Г-5 Средний Урал
  - Г-6 Южный Урал
- Д** ОСТРОВНАЯ АРКТИКА
- Е** ЗАПАДНО-СИБИРСКАЯ РАВНИНА
- Ж** СРЕДНЯЯ СИБИРЬ

- З** СЕВЕРО-ВОСТОК СИБИРИ
  - З-1 Индигиро-Кольмская
  - З-2 Верхоянская
  - З-3 Яно-Оймяконская
  - З-4 Черская
  - З-5 Югайрская
  - З-6 Приохотская
  - З-7 Анюйско-Чукотская

- И** КОРЯКско-КАМЧАТско-КУРИЛЬСКАЯ
  - И-1 Анадырско-Корякская
  - И-2 Камчатская
  - И-3 Курильская

- К** АМУРО-САХАЛИНСКАЯ
  - К-1 Удско-Джагдинская
  - К-2 Буреинская
  - К-3 Приамурские равнины
  - К-4 Сихотэ-Алинская
  - К-5 Сахалинская

- Л** БАЙКАЛЬСКАЯ
  - Л-1 Северо-Байкальские нагорья
  - Л-2 Байкальский риф
  - Л-3 Забайкалье
  - Л-4 Даурская

- М** АЛТАЙско-САЯНСКАЯ
  - М-1 Алтай
  - М-2 Салаирско-Кузнецкая
  - М-3 Саянская
  - М-4 Тувинская

**ПРИРОДНЫЕ ЗОНЫ**

- Арктическая пустыня
- Лесостепь
- Тундра
- Степь
- Лесоступня
- Полупустыня
- Тайга
- Пустыня
- Смешанные и широколиственные леса

0 300 км





## Зона арктических пустынь





# Стень








# Тундра





# ПУСТЫНЯ



# Собери таблицу по своей природной зоне

Природная зона	
Положение зоны	
Климат	
Растения	
Животные и птицы	
Занятия населения	



# у Чёрного моря













# Правила поведения в природе

## Правила поведения в природе







«Ребята, сегодня я хочу проверить, как вы знаете растения леса? Посылаю Вам гербарий. Узнайте и назовите эти растения.»




# «Книга редких и находящихся под угрозой исчезновения видов животных и растений»





Образуй цепи  
питания.

Назови  
природную зону,  
в которой  
встречаются  
такие  
взаимосвязи.



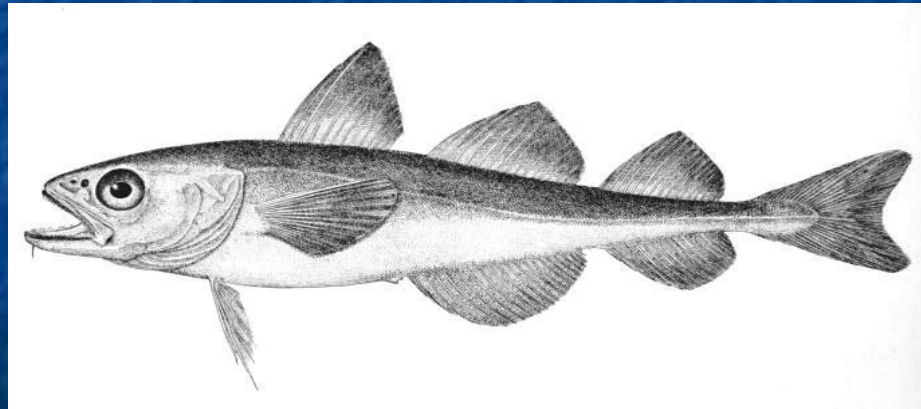



















# Экологические проблемы



## Разгадай кроссворд.


1. ...лесов по берегам рек приводит к тому, что реки мелеют и высыхают.
2. ...земель приводит к тому, что птицы переселяются на поля и там строят гнёзда, которые погибают во время полевых работ
3. Сточные воды и мусор, попадающие в моря, приводят их ...
4. Неумеренное ... приводит к тому, что в почве накапливается большое количество соли.
5. От вездеходов и тракторов в тундре нарушается ... ..

## Ключевое слово.

С этой экологической проблемой мы сталкиваемся во всех природных зонах России.



# Экологические проблемы.



## Разгадай кроссворд.

1. ...лесов по берегам рек приводит к тому, что реки мелеют и высыхают.
2. ...земель приводит к тому, что птицы переселяются на поля и там строят гнёзда, которые погибают во время полевых работ
3. Сточные воды и мусор, попадающие в моря, приводят их ...
4. Неумеренное ... приводит к тому, что в почве накапливается большое количество соли.
5. От вездеходов и тракторов в тундре нарушается ... ..

## Ключевое слово.

С этой экологической проблемой мы сталкиваемся во всех природных зонах России.



# Домашнее задание

- В Рабочей тетради на с. 46 заполнить таблицу о заповедниках и национальных парках России.
- Подготовить сообщение об одном из них.

