


# *Республика Кения*



**Выполнили ученики 7 б  
класса Пышненко Максим  
и Суворова Кристина**

# Географическое положение и площадь Кении.

Кения расположена в экваториальной Африке. Береговая линия Кении невелика и тянется от границы с Сомали до границы с Танзанией. С севера Кения граничит с Эфиопией, с запада – с Угандой и Суданом. Территория Кении занимает 582 645 кв. км.



# Главные города, административное деление.

Столица Кении – город Найроби.  
Крупнейшие города: Найроби  
(1 600 тыс. чел.), Момбаса (500  
тыс. чел.), Кисуму(), Накуру  
(170 тыс. чел.).



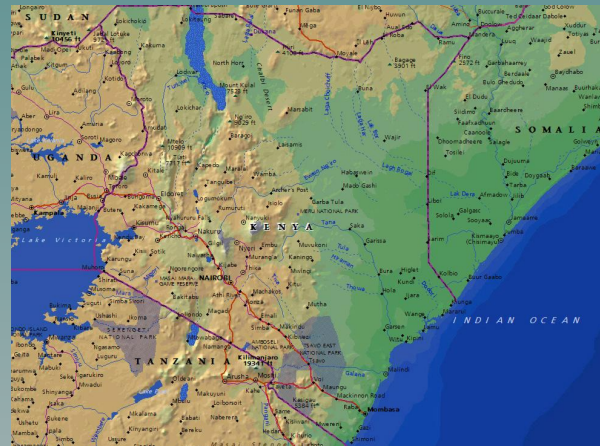
# Государственный строй.

Кения – республика.  
Глава государства  
и правительство –  
президент.  
Законодательный  
орган –  
однопалатное  
Национальное  
собрание. Страна  
входит в  
Содружество.



# Рельеф и полезные ископаемые.

Горы простираются почти по всей территории стран. В Кении находится один из самых высоких пиков Африки – гора Кения (5 199 метров). Недра страны содержат запасы золота, баритов, рубинов, известняка.



# Климат

Климат в Кении субэкваториальный, характеризующийся высокой температурой и влажностью, и вместе с тем переменчивый климат и часто непредсказуемый. Январь и февраль бывают здесь знойными и засушливыми (30-60 мм осадков в месяц), а с марта по май начинается сезон «долгих дождей» (120-150 мм осадков в месяц). С июня до октября бывает довольно сухо и тепло, а затем «короткие дожди», продолжающиеся весь ноябрь и декабрь, обеспечивая тёплую и сырую погоду. Температура определяется высотой над уровнем моря. В среднем температура падает на 6 градусов с подъёмом на каждые 1000 м над уровнем моря. Особенно жарко становится в конце засушливых сезонов, в конце февраля и в начале марта – непосредственно перед началом дождей.

# Внутренние воды



**В Кении частично расположен самый крупный из пресных водоёмов Африки – озеро Виктория, глубина которого достигает 80 м. А также, большое количество других озёр, например Туркана. Среди этих озёр есть и солёные.**

# Почвы и растительность


Две трети территории занимает опустыненная саванна (акации, молочаи, злаковые). В районах тропических лесов преобладают раусония, дрипетис, капский каштан, можжевельник.





# Животный мир

В Кении водятся слон, носорог, зебра, буйвол, крокодил, бегемот, жираф, антилопа, лев, леопард, гепард, обезьяны, много птиц и змей.



# Население и язык

Численность жителей Кении достигает 27 млн. человек. Этнические группы: банту, нилоты, кушиты. Помимо африканского большинства, составляющего 99 % населения Кении, здесь имеется слой выходцев из Азии – более 150 тыс. Большая часть населения проживает на возвышенностях юго-западной части страны, где расположены небольшие фермы и плантации.



# Вероисповедание

На побережье и северо-востоке страны доминирует нефундаменталистский ислам. Католицизм и протестантизм более распространены на возвышенностях и западе страны. Религия коренных племён Кении тоже сохраняется до сих пор.

# Экономика

Кения – аграрная страна. Товарные сельскохозяйственные культуры: чай, кофе, пиретрум, сизаль. Животноводство (мясомолочное). Рыболовство. Заготовки древесины. Добыча природной соды. Пищевкусовая, текстильная промышленность; кожевенные, цементные, химические, металлообрабатывающие, нефтеперерабатывающие предприятия. Экспорт: кофе, чай, нефтепродукты, консервированные ананасы, цемент, сизаль и др. Иностраный туризм.

Денежная единица – кенийский шиллинг.

