



Великие географические открытия.

**Автор: Фёдорова И.А.
Учитель истории МАОУ
«Лицей №36»**

**Цели: выяснить причины Великих географических открытий;
познакомить учащихся с выдающимися мореплавателями;
рассмотреть последствия Великих географических открытий.**

План: 1) Причины Великих Географических открытий. 2) Плавание вдоль западного берега Африки. 3) Вокруг Африки в Индию. 4) Открытие Америки. 5) Первое кругосветное путешествие Магеллана. 6) Западно - европейская колонизация. 7) Значение Великих Географических открытий.

Опрос д/з.

1 Определите, благодаря каким усовершенствованиям европейцы смогли совершить Великие географические открытия?

Порох, каравелла, винт, каменный уголь, бумага, книгопечатание, ветряные мельницы, огнестрельное оружие.

Объясните, свой выбор.

ВЕЛИКИЕ ГЕОГРАФИЧЕСКИЕ ОТКРЫТИЯ, условный термин, принятый главным образом в исторической литературе, обозначающий крупнейшие географические открытия европейских путешественников в 15 — середине 17 веков. В зарубежной литературе период Великих географических открытий обычно ограничивается серединой 15 — серединой 16 века. В отечественной литературе Великие географические открытия делят на два периода: первый — середина 15 — середина 16 веков, второй — середина 16 — середина 17 веков.

Запись в тетради: - Новые изобретения позволили европейцам расширить знания о Земле, совершить Великие географические открытия.

**Причины: развитие производства
→ расширение торговли → потребность в золоте и серебре → невыгодная торговля с Востоком после завоеваний турок → поиск золота → поиск новых морских путей в страны Востока.**

Задания:

1)Что вам известно о развитии Испании и Португалии в то время?2) Почему именно португальцы отправились на поиски морского пути в Индию?

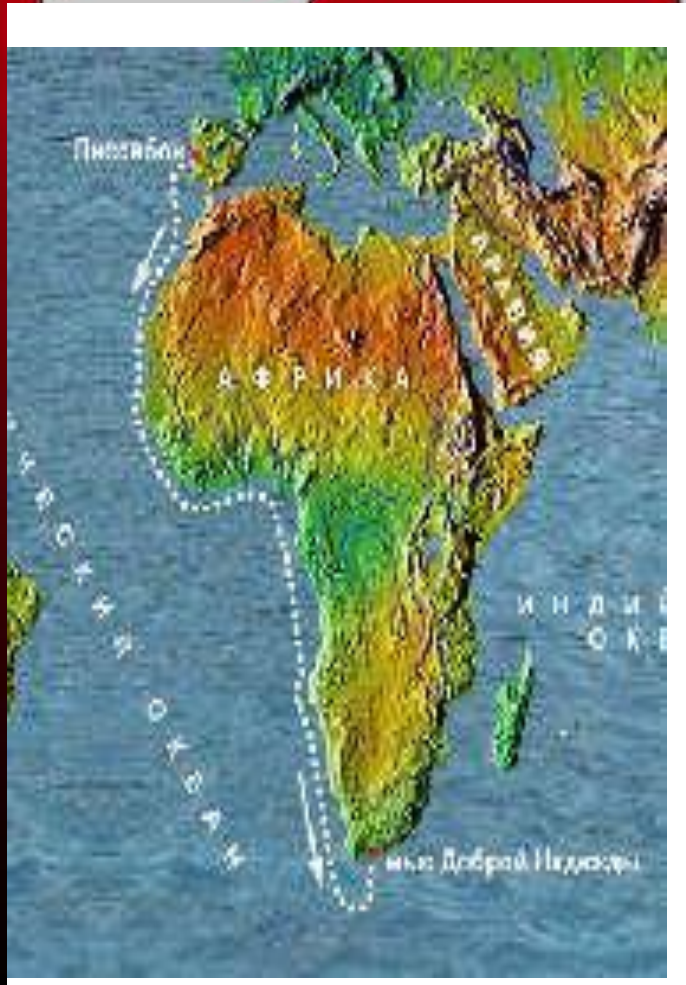
**Энрике
Мореplаватель.**

(1394- 1460).




- Несмотря на прозвище никогда не выходил в море, но создал секретный архив, где собрал арабские и итальянские карты, оплачивал экспедиции, которые исследовали острова Зелёного мыса, Гвинею, Сьерре-Леоне, Гану. Здесь были обнаружены золото и обилие слоновой кости. Это отразилось в названиях (Золотой берег, Берег Слоновой кости).
- Так же португальцы стали первыми поставщиками африканских рабов в Европу.

**Бартоломеу Диас
(Диаш) (1450-1500).**



- В 1488 году открыл мыс на юге Африки, названный мысом Бурь (позднее мысом Доброй Надежды).
- Оставалось сделать последний решительный бросок и добраться до Индии.

**Христофор Колумб
(1451-1506).**



- **Энциклопедическая справка:**
- Родился в Генуе. В 1492-1493 годах руководил испанской экспедицией для поиска пути в Индию. На 3 каравеллах («Санта – Мария», «Пинта», «Нинья») пересёк Атлантический океан и достиг 12 октября 1492 года о. Сан-Сальвадор. Позже других Богамских островов, Кубы, Гаити. В Экспедициях (1493-1496), (1498 -1500), (1502 – 1504) открыл Большие и часть Малых Антильских островов побережья Южной и Центральной Америки.



А Т Л А Н Т И Ч Е С К И Й
О К Е А Н

СЕВЕРНАЯ
АМЕРИКА

Кадис

А
Ф
Р
И
К
А

1492

1493

1502

1498

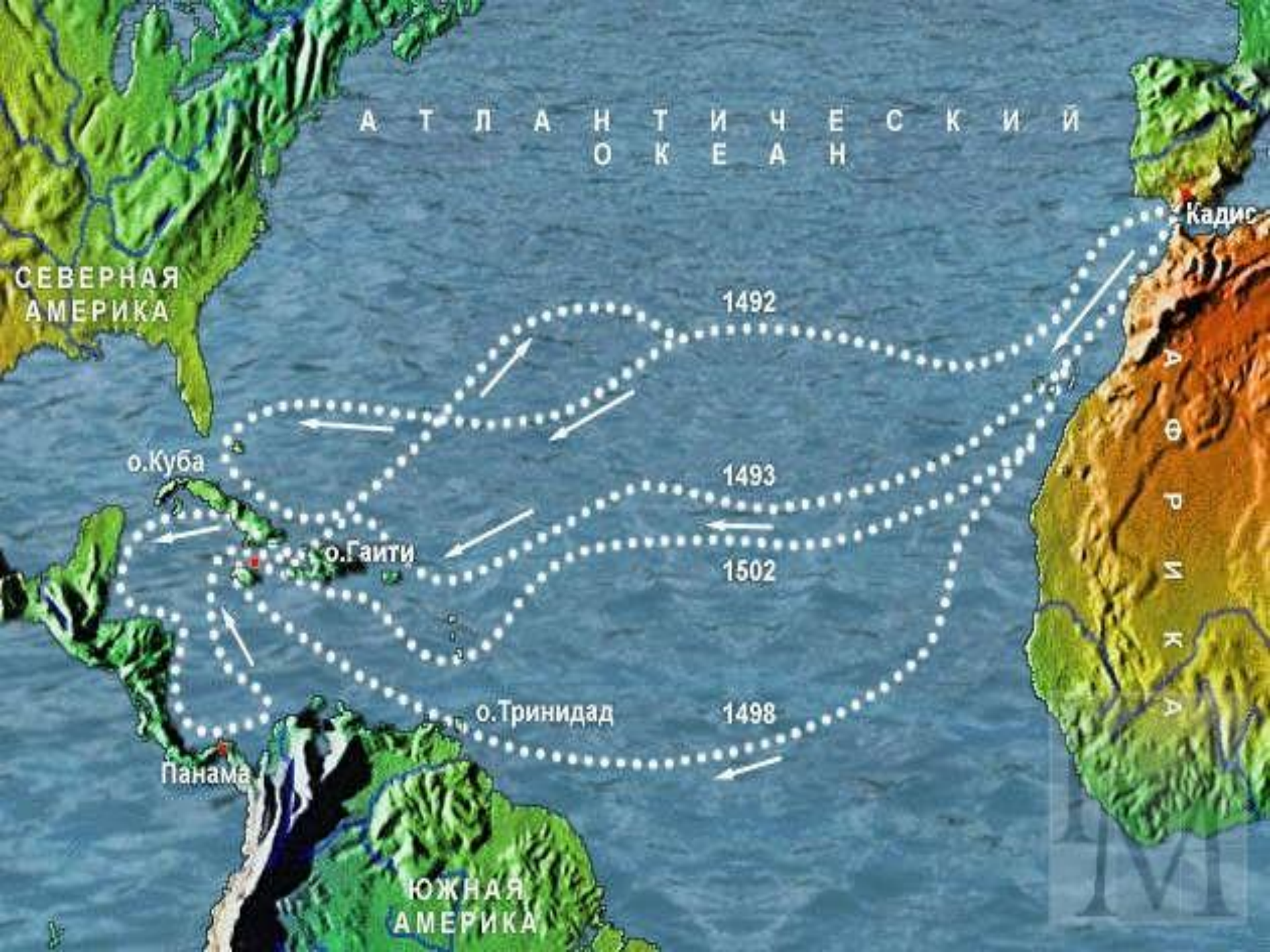
о. Куба

о. Гаити

о. Тринидад

Панама

ЮЖНАЯ
АМЕРИКА



Работа с текстом: Кто для вас Колумб – великий путешественник, великий завоеватель или великий рабовладелец?

Из письма в Испанию:

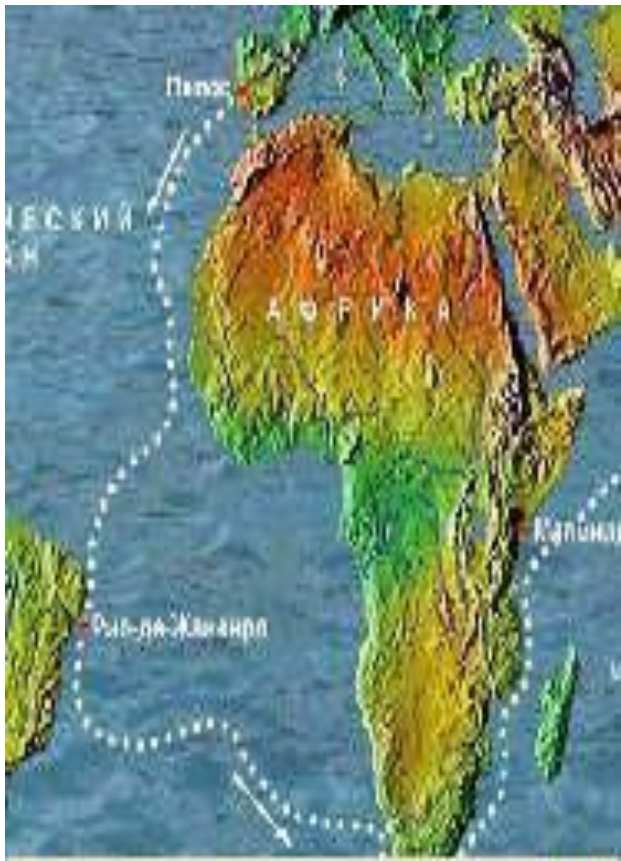
«Их высочества могут убедиться, я дам им столько золота, сколько нужно; пряностей и хлопка- сколько соизволят их высочества повелеть. Я дам так же и рабов, сколько будет угодно и сколько мне повелят отправить».

**Америго
Веспуччи (1454 –
1512).**



- **Энциклопедическая справка.**
- По происхождению флорентиец. Участник испанских и португальских экспедиций (1499- 1504) годов. Высказал предположение, что эти земли – новая часть света, которую картограф М. Вальземюллер назвал (1507) в честь Америго Веспуччи – Америкой.

**Васка да Гама
(1469- 1524).**



Схема



- **Энциклопедическая справка:**
- В 1497- 1499 годах совершил плавание из Лиссабона в Индию, проложил морской путь из Европы в Южную Азию. В 1502 – 1503 гг. и 1524 году, совершил плавания в Индию.

Работа с источником: В каких условиях проходили экспедиции в Индию? Что затрудняло экспедицию.

- И пробыли мы в море три месяца по причине частого безветрия. Весь экипаж наш заболел тяжко, дёсны распухли так сильно, что покрыли все зубы и мы не могли есть, распухли также ноги, на теле появились большие нарывы... Так умерло за эти дни тридцать человек. Оставалось лишь 7-8 человек, годных к службе, но не здоровых. Вот наконец Бог послал нам попутный ветер, и на 6 день мы увидели землю.

**Фернан Магеллан
(ок. 1480 – 1521).**



- **Энциклопедическая справка.**
- **Родился в Португалии. Его экспедиция совершила первое кругосветное путешествие, открыл пролив, названный его именем. В 1520 году был убит в схватке с местными жителями. Плавание завершил Х.С. Элькано, обогнув с юга Африку.**



de Magell. navi & Prima ego veluolis ambrosi cursibus orbem

Magellane Iovis te ducit freta

Imbuvi, meritoq; vocor Victoria. sunt in Vena etc. precium gloria; pugna, mara

Magellane Iovis te ducit freta

В роли покровителя крещеных им туземцев Магеллан вмешался в междоусобную войну и был убит в стычке у острова Мактан. Правитель Себу пригласил часть экипажа на прощальный пир, вероломно напал на гостей и убил 24 человека. На трех судах осталось всего 115 человек — людей не хватало, и судно «Консепсион» пришлось сжечь. 4 месяца корабли блуждали в поисках островов пряностей. У острова Тидоре испанцы купили дешево много гвоздики, мускатного ореха и др. и разделились: «Виктория» с капитаном Хуаном Элькано двинулась на запад вокруг Африки, а «Тринидад», нуждавшийся в ремонте, остался. Капитан Элькано, боясь встречи с португальцами, держался значительно южнее обычных путей. Он первым прошел в центральной части Индийского океана и, открыв лишь остров Амстердам (близ 38° южной широты), доказал, что «южный» материк не достигает этой широты. 6 сентября 1522 «Виктория» с 18 людьми на борту завершила «Кругосветку», длившуюся 1081 день. Позже возвратились еще 12 членов экипажа «Виктории», а в 1526 — пятеро с «Тринидада». Продажа привезенных пряностей с лихвой покрыла все затраты на экспедицию.

КОНКИСТАДОРЫ (исп. ед. ч. conquistador — завоеватель, покоритель), участники Конкисты, то есть завоевательных походов европейцев (в основном испанцев) в Новый Свет: морских — в [Вест-Индию](#), на Филиппины, вдоль берегов Северной и Южной Америки; сухопутных — в глубь обоих материков. Основная масса конкистадоров была представлена наемными солдатами, обнищавшими дворянами и преступниками, которые предпочли заокеанскую неизвестность тюрьме, каторге или смертной казни. В эту армию авантюристов вошло некоторое число ремесленников, королевских чиновников разных рангов, монахов-миссионеров, а также просто искателей приключений. Их энтузиазм подогревался рассказами о невероятных богатствах Нового Света, об изобилии золота, о чудесной стране Эльдорадо, об источнике вечной молодости и др.

BUEN GOBIERNO LA PRECIÓ DE TODA

ma co pnga
rona el capi

yn fan le Rey
tan martin

lo lleva preso con su co
garua de yo la -



Испанцы и португальцы в Новом Свете.

Франсиско Писарро.



Эрнандо Кортес.



Закрепление: задание №1.



Причины Великих географических открытий.

Представители каких слоёв них были заинтересованы?

Цели, которые они преследовали?

Последствия Великих географических открытий.

Задание №2:


**Восстановите
последовательность:**

- А) плавание Васко да Гамы.**
- Б) первое плавание Х. Колумба.**
- В) кругосветное путешествие Ф.
Магеллана.**
- Г) открытие мыса Доброй
Надежды.**

Задание №3: приведите в соответствие.

- 1) портоланы.
- 2) пассаты.
- 3) каравеллы.

- А) ветры южных широт.
- Б) морские суда.
- В) навигационные карты.



Задание №4: объясните понятия:

- КОЛОНИЯ.**
- КОНКИСТА.**
- РЕВОЛЮЦИЯ ЦЕН.**

Задание № 5: Объясните выражения:

- Мешок с перцем.**
- Море мрака.**
- Страна, где каждый
крестьянин был рыбаком, а
каждый дворянин капитаном.**

Дополнительная литература:

- В. Травинский. Звезда мореплавателя.
- Г.Р. Хаггард. Дочь Монтесумы.
- С. Цвейг. Подвиг Магеллана; Америго Веспуччи.

A stylized world map with a red-to-black gradient background. The map is centered on the Atlantic Ocean, showing the continents of North America, South America, Europe, Africa, Asia, and Australia. The text is overlaid on a white rectangular box in the center of the map.

**Спасибо за
внимание!**