A historical map of Eastern Europe, showing various principalities and regions. The map is color-coded: blue for water bodies like the Baltic Sea and the Dnieper River, green for the Suzdal region, and yellow for other principalities. Major cities like Novgorod, Smolensk, and Kiev are marked. A large, semi-transparent yellow text box is overlaid on the map, containing the title 'Владимиро-Суздальское княжество'.

Владимиро-Суздальское княжество

1. Назовите дату, которая считается началом раздробленности Руси. Что произошло в этот год?

Дата проведения съезда	1097 г.
Инициатор созыва	Владимир Мономах
Решения съезда	1. «Каждый держит отчину свою». 2. Сообща бороться против половцев.
Значение съезда	Попытка договориться о прекращении распрей. Закрепление разделения Русской земли на отдельные княжества.

место в этом веке в Западной Европе, если с ними связаны правители, один из которых получил прозвище Рыжебородый, а второй – Львиное Сердце?



Как три даты: 1097 г., 1113 г., 1132г. связаны с именем Владимира Мономаха?



- 1097 г. – Любечский съезд. Попытка прекратить распри. Начало раздробленности на Руси.
- 1113 г. – Владимир Мономах стал великим киевским князем.
- 1132 г. – умер Мстислав Владимирович, сын Владимира Мономаха. Раздробленность на Руси оформилась окончательно.


Назовите *политические* и *экономические* причины раздробленности Древнерусского государства.

1. Князя-наместники имели свой аппарат управления.
2. Население крупных городов хотело иметь не киевского наместника, а собственного князя, отстаивающего их интересы.
3. В Древнерусском государстве не было четкого порядка наследования киевского престола.
4. Упадок Киевской земли из-за княжеских усобиц и половецких набегов.
5. Возвышение новых городских центров.
6. Упадок торгового пути «из варяг в греки».
7. Оседание княжеской дружины на землю.

Почему Владимир Мономах смог победить половцев, а остановить дробление Древней Руси не сумел?



А. Д. Кившенко. «Долобский съезд князей — свидание князя Владимира Мономаха с князем Святополком. 1103 год». 1880.

A historical map of Eastern Europe, showing various principalities and geographical features. The map is color-coded: blue for water bodies, green for forested or mountainous regions, and various shades of brown and yellow for land. Major cities and towns are marked with dots and labeled. Rivers and lakes are also depicted. The text 'Владими́ро-Сузда́льское кня́жество' is overlaid in large yellow letters across the center of the map. The map shows the Baltic Sea to the northwest, the Black Sea to the south, and the Crimean Peninsula to the southwest. Key principalities like Novgorod, Smolensk, and Vladimir-Suzdal are clearly visible. The map also shows the borders of the Golden Horde to the east and south.

Владими́ро-Сузда́льское кня́жество

План.

- Географическое положение, природа и люди.
- Правители Владимиро-Суздальской земли.
- Как управлялось Владимиро-Суздальское княжество.

Географическое положение, природа и люди.





1. Опишите местоположение Владимиро-Суздальского княжества по отношению к Киевскому княжеству.
2. Сравните размеры территории этих двух княжеств.



Найдите на карте города:

- Ростов
- Суздаль
- Ярославль
- Владимир

РОСТОВ




Суздаль





Ярославль



Владимир



Успенский собор




Дмитровский собор



Золотые ворота



Боголюбово



Ополье – равнина,
окруженная лесами.

2. Правители Владимиро-Суздальской Руси.



Юрий Долгорукий (1090-1157 гг.)



Андрей Боголюбский (1110-1174 гг.)





Икона Владимирской Божьей Матери

Всеволод Большое Гнездо (1154-1212 гг.)



1. Что знаменательного совершили владимирские князья для своего княжества?

2. Что сделал каждый из них для усиления своей власти?

Юрий Долгорукий
(1125-1157)

Присвоил себе титул великого князя Владимирского

Андрей Боголюбский
(1157-1174)

Увез в Суздальскую землю киевскую святыню – икону Божьей Матери

Всеволод Большое Гнездо (1176-1212)

С его именем связано первое летописное упоминание о Москве

Разграбил и сжег Киев

3. Как управлялось Владимиро-Суздальское княжество?

- Сильная власть князя.
- Вече практически не собиралось.
- Дружинники являлись послушными слугами князя.

Дворяне (милостники)-
зависели от милости князя,
получали от него землю, он
наделял их властными
правами, но они оставались
наследственными слугами
князя.

Географическое положение	<i>Северо-восток Руси</i>
Природно-климатические условия	<i>Благодатный край. Лес, ополье, много рек. В лесу много зверья, ягод, грибов, меда</i>
Основные городские центры	<i>Ростов, Суздаль, Ярославль, Владимир</i>
Занятия населения	<i>Земледелие, скотоводство, ремесло, торговля</i>
Политические особенности	<i>Сильная власть князя</i>

Перечислите имена владимирских князей.



*Объясните
происхождение
прозвищ князей:
Долгорукий,
Боголюбский,
Большое Гнездо.*

Домашнее задание

- § 16 , задание 3 (выберите правильный ответ).