

# Внешняя политика России в XVII в



Мартынова Светлана Вячеславовна  
учитель истории  
МОУ СОШ №1 г. Камешково

# План урока

1. Международное положение России после  
Смутного времени
2. Смоленская война 1632-1634 гг
3. Присоединение Украины к России
4. Русско-польская война 1654-1667 гг
5. Русско-турецкая война 1676-1681 гг
6. Освоение Сибири



# Международное положение России после Смутного времени

## Столбовский мир

27 февраля 1617 г –  
Россия + Швеция

(*возвращала*)

Новгород, Порхов,  
Ладогу, Старую Руссу

(*уступала*)

Ивангород, Ям,  
Копорье, Орешек, Корелу  
200 тысяч рублей

## Деулинское перемирие

1 декабря 1618 г – Россия  
+ Речь Посполитая

Королевич Владислав не  
отказался от претензий на  
русский престол и царский  
титул.

(*потеряла*)

Смоленск, Чернигово-  
Северские земли

## ПОЛЬША в XVI - XVII вв.



1569 г. - Люблинская уния  
 1617 г. - Столбовской мир  
 1618 г. - Деулинское перемирие  
 1629 г. - Альтмаркское перемирие

1634 г. - Поляновский мир  
 1648 г. - Вестфальский мир  
 1667 г. - Андрусовское перемирие  
 1699 г. - Карловицкий мир

# Вывод:

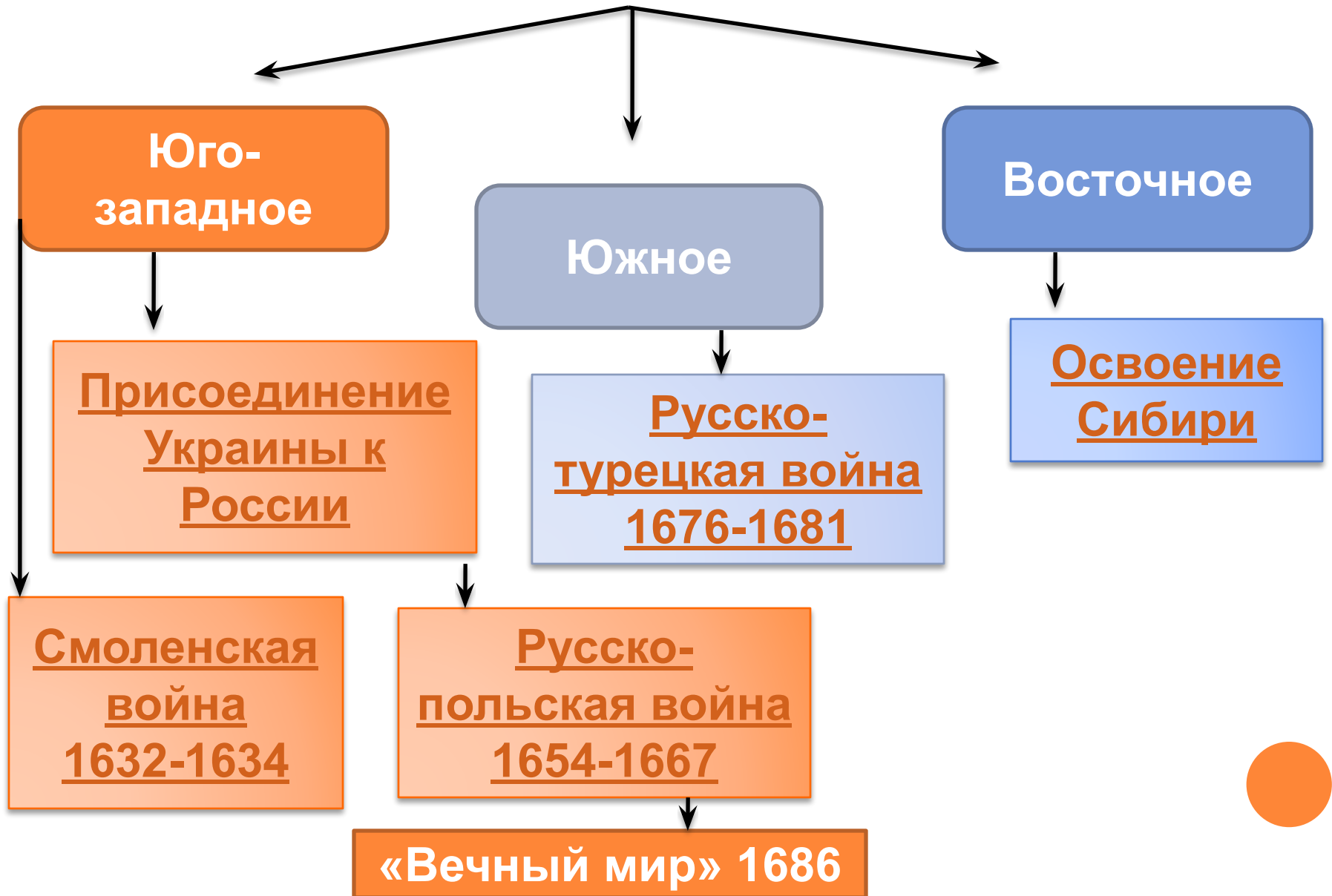
- Международное положение России после Смутного времени было очень трудным. Россия отстояла независимость, но потеряла выход к Балтийскому морю (по Столбовскому миру), а потеря Смоленска и Черниговских земель сильно уронила ее международный авторитет.

**Определите главную  
внешнеполитическую задачу  
правительства Михаила Федоровича**

**Восстановление утраченных международных  
отношений**



# ОСНОВНЫЕ НАПРАВЛЕНИЯ



# СМОЛЕНСКАЯ ВОЙНА 1632-1634 гг

## Причины:

Вернуть русские земли (прежде всего Смоленск), захваченные Польшей в период Смутного времени

## Повод к войне:

смерть 30 апреля 1632 г. польского короля Сигизмунда III и истечение 1 июня 1632 г. срока Деулинского мирного договора с Польшей

## цель войны:

захват Смоленска и Дорогобужа с последующим присоединением всего Смоленского края к России





## Командование русской армией



**Боярин Шенн  
Михаил Борисович**

**Окольничий Измайлов  
Артемий Васильевич**

## Командование польской армией



**Король Польши  
Владислав IV Ваза**

**гетман литовский  
Кристоф Радзивилл**





# Периодизация Смоленской войны

1633

**Западное –**  
осада  
Смоленска

1632

**Западное –**  
наступательные  
действия против  
польских войск

**Южное –**  
оборонительные  
действия против  
союзных Польше  
войск Крымского  
ханства

**Южное –**  
противодействие  
наступлению  
крымских и  
ногайских войск

1634

почетная капитуляция русской  
армии под Смоленском



## Причины поражения России в войне 1632 – 1634 гг. с Польшей

- стратегические и оперативные ошибки русского командования (позднее начало кампании 1632 г., пассивные действия под Смоленском осенью 1633 г., крайняя медлительность резервов и снабжения);
- наличие южного фронта, направленного против малороссийских казаков, крымских и ногайских войск и отвлекавшего часть войск, прежде всего дворянской конницы, с западного направления;
- недостаточная подготовка полков нового строя.





# Смоленская война: кампания 1634 года



-  Действия русских войск
-  Уход войск Шейна от Смоленска
-  Действия польских войск
-  Осада Белой польскими войсками
-  Сражение под Великими Луками
-  29.III
- Даты и периоды действий войск



## Итоги войны

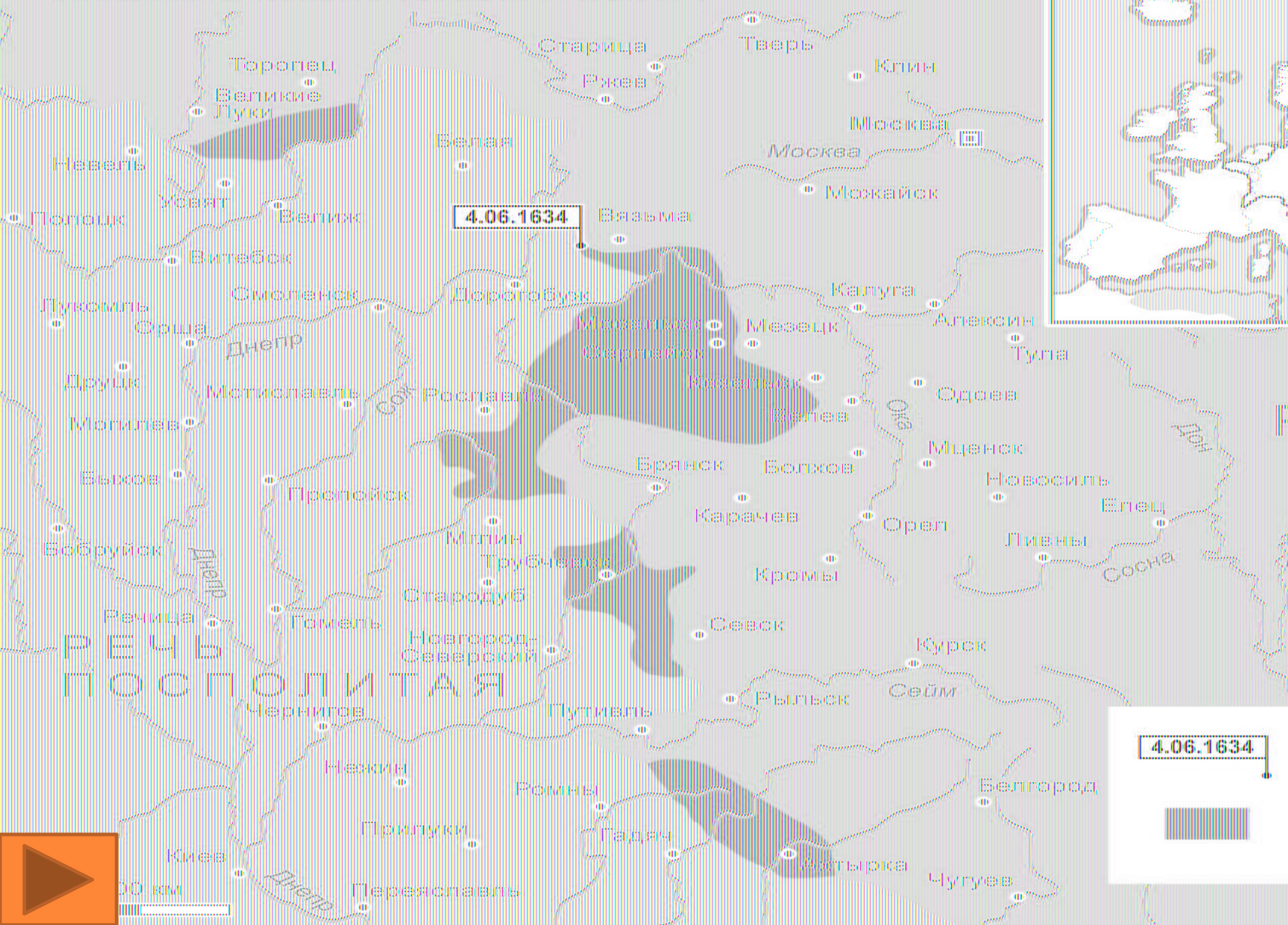
### Поляновский мир – июнь 1634

- Польша сохраняла за собой Смоленские земли
- Владислав отказался от притязаний на московский престол и признал М.Ф. Романова законным царем





# Итоги Смоленской войны



## Причины присоединения Украины к России

- 1) Религиозная и этническая общность русского и украинского народов;
- 2) Их общее историческое прошлое и совместная борьба с внешними врагами;
- 4) Присоединение отвечало и интересам России.





# Этапы освободительной борьбы:

**I этап  
1648-1649**



Богдан Хмельницкий

**1649 г – Зборовский мирный договор**  
Самостоятельное управление во главе с гетманом Б. Хмельницким в Киевском, Черниговском и Вроцлавском воеводствах

**II этап  
1650-1651**

**1651 г – Белоцерковский мирный договор**  
Власть гетмана сохранялась только в Киеве

**III этап  
1653-1654**

**1 октября 1653 г – Земский собор**  
**8 января 1654 г – Переяславская Рада** – вхождение Украины в состав России; Объявление войны Польше



**Русско-польская война 1654-1667**

Следствие вхождения Украины в состав России

**Кампания 1654-1656**

Успехи России -  
перемирие

**Кампания 1657-1662**

Успехи Польши; потеря  
Россией ранее захваченных  
территорий

**Кампания 1663-1667**

**Андрусовское перемирие 1667** - Россия получала  
Смоленскую и Чернигово-Северскую земли; Левобережную Украину  
с Киевом

**«Вечный мир» 1686**

# Русско-турецкая война 1676 – 1681

## Военные действия за контроль над Южной Украиной

- В 1676 г. русские войска захватили крепость Чигирин и пленили османского ставленника — гетмана Петра Дорошенко

1. Август 1677 г. — Стойкая оборона русско-украинским гарнизоном крепости Чигирин и разгром русско-украинской армией под командованием Григория Ромадановского и гетмана Ивана Самойловича
2. Июль — август 1678 г. — Новое русско-украинско-турецкое сражение за Чигирин. Разорение города турками и отход русских войск

Прекращение активных боевых действий и начало с 1679 г. мирных переговоров

Январь 1681 г. — заключение Бахчисарайского мирного договора

Условия:

- Турция и Крым признавали вхождение Левобережной Украины с Киевом в состав России
- Правобережная Украина оставалась за Османской империей

## Освоение Сибири

XVII век отмечен проникновением русских землепроходцев в отдаленные места Сибири. Земли Сибири на территории 13 млн. кв.км были населены разными народами

Название народа и племени	Регион расселения
Ненцы Эвенки (тунгусы) Ханты (остяки) Якуты	Районы тундры (по берегам рек Оби, Енисея) От Енисея до Тихого океана По берегам Оби и ее притокам Бассейны реки Лены и всех ее притоков
Буряты и монголы Чукчи, коряки	Прибайкалье Чукотский полуостров, побережье Берингова пролива
Нивхи Айни	Приамурье, Сахалин Курильские о-ва, юг Камчатки, Сахалин



# Освоение Сибири

Местное население Сибири было выносливым, трудолюбивым, хорошо знало природу; люди отзывчивы и честны.



Вероисповедание -  
язычество




**Основные виды занятий:**

- Рыболовство
- Охота
- Оленеводство
- Изготовление изделий из кожи





1



## Русские первопроходцы Сибири

- ✓ **Семен Дежнев (1605–1673)** — совершил крупное географическое открытие: в 1648 г. осуществил плавание вдоль Чукотского полуострова и открыл пролив, отделяющий Азию от Северной Америки
- ✓ **Василий Поярков** — в 1643–1646 гг. во главе отряда казаков прошел из Якутска по рекам Лена, Алдан, вышел по Амуру к Охотское море, а затем вернулся в Якутск
- ✓ **Ерофей Хабаров (1610–1667)** — в 1649–1650 гг. осуществил поход в Даурию, освоил земли по реке Амур и составил их карты (чертеж)
- ✓ **Владимир Атласов** — в 1696–1697 гг. предпринял экспедицию на Камчатку, в результате чего она была присоединена к России

2



3

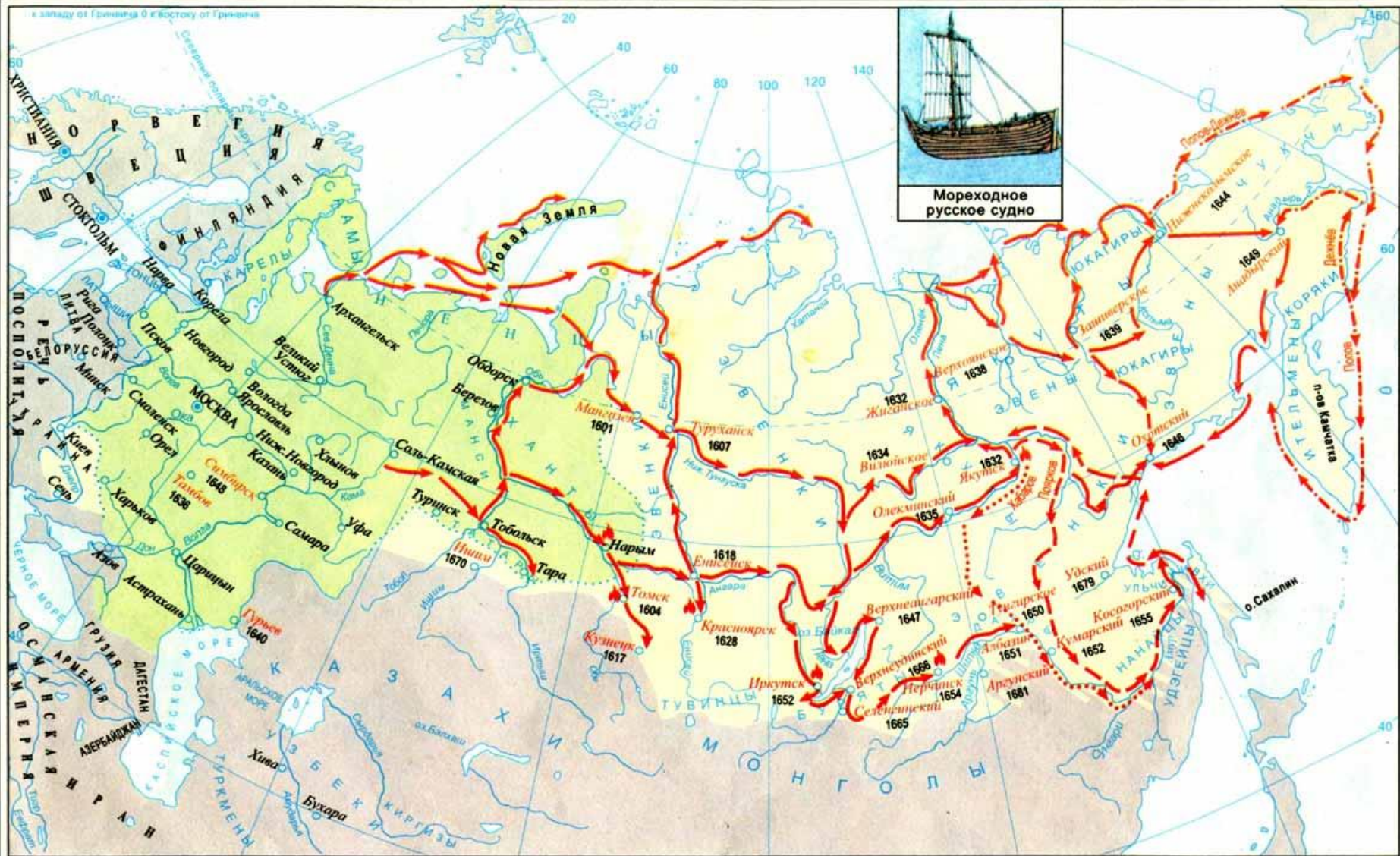


4





# РОСТ ТЕРРИТОРИИ РОССИИ в XVII в. НАРОДЫ СИБИРИ И ДАЛЬНОГО ВОСТОКА



- Россия в начале XVII в.
- Территории, вошедшие в состав России в XVII в. (до 1689 г.)
- Территории, осваиваемые русскими в XVII в.
- Точка Населенные пункты, основанные в XVII в.

- 1651 Годы основания населенных пунктов
- ✶ Народные восстания
- Важнейшие пути русских землепроходцев
- - - - - Василия Пояркова в 1643-1646 гг.

- - - - - Федота Полова - Семена Дежнёва в 1648-1649 гг.
- ⋯⋯⋯ Ерофея Хабарова в 1649-1653 гг.
- Других землепроходцев





# Освоение Сибири

Основная цель землепроходцев – добыча пушнины

Народы Сибири подчинялись русскому царю, платили натуральную подать - **ясак**

Этой податью облагалось нерусское население, которое занималось охотой



Особо ценились шкурки соболя и белки



# Рефлексия

- 1) Сегодня я узнал, что...
- 2) Самым интересным для меня было то, что...
- 3) Мне непонятно...
- 4) Я ещё хотел бы узнать...



# ИНТЕРНЕТ-РЕСУРСЫ

- Рисунок на 1 слайде - <http://i250.photobucket.com/albums/gg275/aiwn07/moskvoy06.jpg>
- Карта Польша в 16-17 вв - [http://economic.ispu.ru/history/part1/05tema5/kart5/polsha\\_files/image001.jpg](http://economic.ispu.ru/history/part1/05tema5/kart5/polsha_files/image001.jpg)
- Карта Смоленская война - [http://www.runivers.ru/img/maps/Smolenskaya\\_voyna\\_1632.jpg](http://www.runivers.ru/img/maps/Smolenskaya_voyna_1632.jpg)
- [http://3.bp.blogspot.com/-EqpnjxdcHvU/TwM4d0PK4yI/AAAAAAAAAw/oXr\\_D9p0-bY/s1600/Smolenskaya\\_voyna\\_1634.jpg](http://3.bp.blogspot.com/-EqpnjxdcHvU/TwM4d0PK4yI/AAAAAAAAAw/oXr_D9p0-bY/s1600/Smolenskaya_voyna_1634.jpg)
- [http://www.runivers.ru/img/maps/Smolenskaya\\_voyna\\_itogi.jpg](http://www.runivers.ru/img/maps/Smolenskaya_voyna_itogi.jpg)
- Богдан Хмельницкий - <http://i.piccy.info/i5/38/82/278238/4.jpg>
- Карта Сибирь в 17 в - [http://economic.ispu.ru/history/part1/05tema5/kart5/territoria\\_files/image001.jpg](http://economic.ispu.ru/history/part1/05tema5/kart5/territoria_files/image001.jpg)
- Карта Русско-Польская война 1654-1667 гг - [http://economic.ispu.ru/history/part1/05tema5/kart5/rus\\_pol\\_voina\\_files/image001.jpg](http://economic.ispu.ru/history/part1/05tema5/kart5/rus_pol_voina_files/image001.jpg)
- Боярин Михаил Борисович Шеин - <http://gvzm-nasledie.ru/wp/wp-content/uploads/Smolenskij-voevoda-boyarin-Mihail-Borislvich-SHein.jpg>
- Король Польши Владислав IV Ваза - [http://tovarischevo.ucoz.ru/Prosvewenie/Smuta/Wladyslaw\\_4.jpg](http://tovarischevo.ucoz.ru/Prosvewenie/Smuta/Wladyslaw_4.jpg)
- Эвенки - <http://verhbyreya.ucoz.ru/nacelenie/evenki/ehvenki-khkhn.jpg>
- Якуты - <http://ilin-yakutsk.narod.ru/2009-23/foto/28-02.jpg>
- Семен Дежнев - [http://ivmk.net/\\_gotkr15\\_133.jpg](http://ivmk.net/_gotkr15_133.jpg)
- Василий Поярков - [http://www.alpklubspb.ru/ass/585\\_01.jpg](http://www.alpklubspb.ru/ass/585_01.jpg)
- Ерофей Хабаров - <http://cs416128.vk.me/v416128391/3f61/Z18UnipY0fc.jpg>
- Владимир Атласов - <http://www.kamlib.ru/img/read/atl02.jpg>
- Соболь - <http://static.diary.ru/userdir/2/0/1/0/2010547/73685930.jpg>
- Белка - [http://kartiny.ucoz.ru/\\_ph/98/724567796.jpg](http://kartiny.ucoz.ru/_ph/98/724567796.jpg)

