



Латиноская Америка
в борьбе за
независимость

A globe showing the Americas. The landmasses are colored in a light yellowish-tan, while the oceans are light blue. A grid of latitude and longitude lines is overlaid on the globe. The continent of Latin America, including Mexico, Central America, and South America, is highlighted in a dark green color. The text "Начало крушения колониализма в Латинской Америке." is overlaid in white on the green area.

Начало крушения
колониализма в
Латинской Америке.

План;

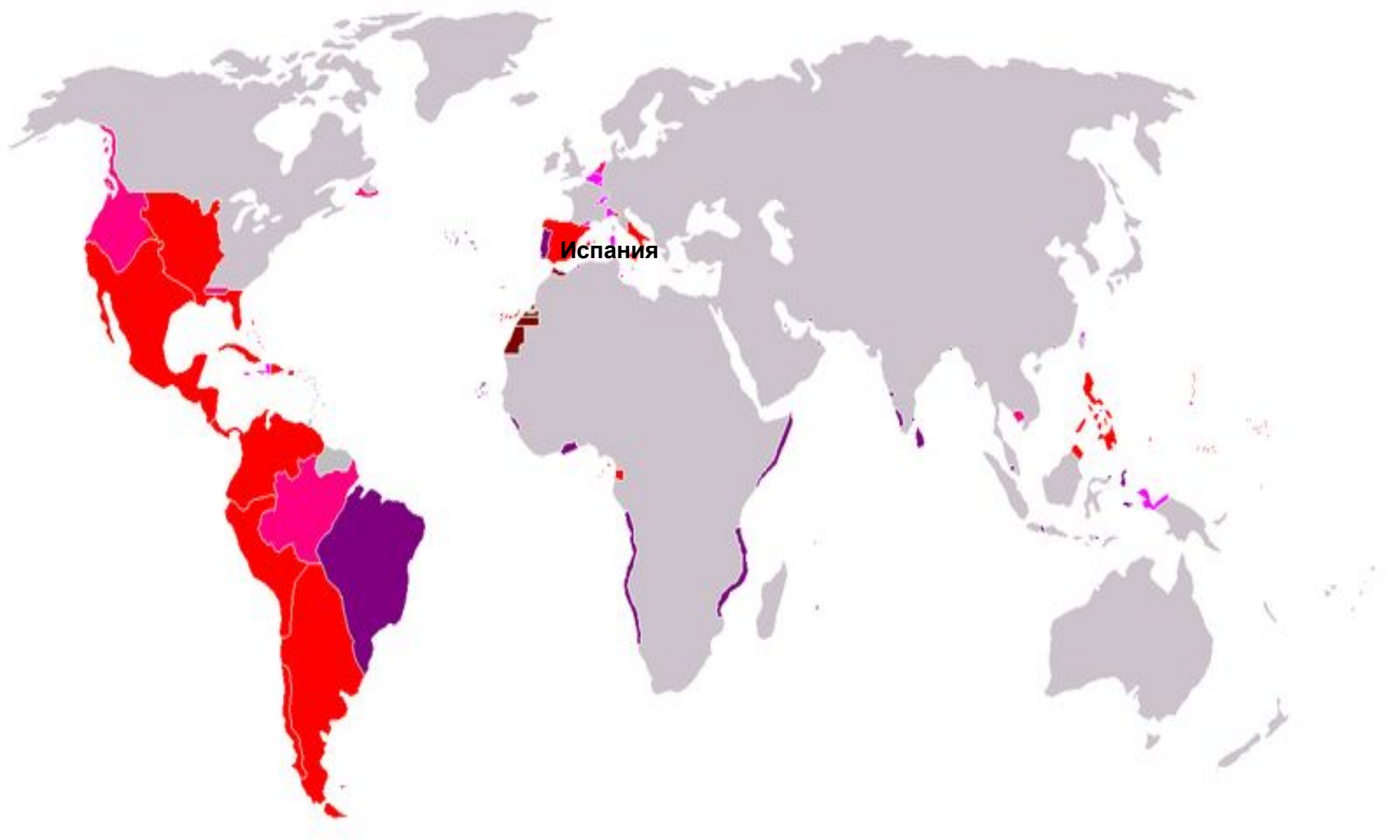
- ***1. Революция на Гаити.***
- ***2. I-й этап борьбы 1783-1818 годы.***
 - ***3. Поиски реальной независимости II-й этап 1821-1826 годы.***
- ***4. Своеобразие развития стран Латинской Америки.***

Работа на уроке!!!

Вопрос урока!!!

Что способствовало и что мешало освобождению Латинской Америки от колониального гнета?

Выпишите в хронологическом порядке даты установления независимости в странах Латинской Америки.



Испания

Испанские владения в Европе и мире на конец 18 века.



вице-королевство
НОВАЯ ИСПАНИЯ


The map shows the Americas divided into Spanish and Portuguese colonies. Spanish colonies are colored orange and include the Viceroyalty of New Spain (North America), the Viceroyalty of New Granada (northern South America), Peru (western South America), Chile (southern South America), and the Viceroyalty of La Plata (southern South America). Portuguese colonies are colored green and include Brazil. Capitals are marked with a sun icon. The map is set against a background of a lush green fern forest.


вице-королевство
Новая Гранада


вице-королевство
ПЕРУ

ЧИЛИ

вице-королевство
ЛА ПЛАТА

 колонии **ИСПАНИИ**

 - столицы

 колонии **Португалии**

Причины начала борьбы за независимость в латиноамериканском обществе:

- 1. Белые уроженцы метрополии:** представители родовитого дворянства и богатые купцы (высшие административные, военные и церковные должности). Обладали всеми правами.
- 2. Креолы-** родившиеся в колониях «чистокровные» потомки европейцев: крупные и средние землевладельцы, средний слой чиновничества. Частично имели избирательные права, но считались людьми второго сорта.
- 3. Метисы** (потомки от смешанных браков белых и индейцев) ; мулаты (белых и негров); самбо (индейцев и негров)- были лишены гражданских прав: не могли участвовать в выборах местных органов власти, не могли занимать должности чиновников и офицеров; ремесло, торговля свободные профессии.



CUBA

North Atlantic Ocean

Windward Passage

Île de la Tortue
Port-de-Paix

Cap-Haïtien

Gonaïves

ГАИТИ

После ожесточенной

борьбы независимо от
Франции с 1 января 1804

года.

Golfo de le Gonâve

Île de la Gonâve

Saint-Marc

Hinche

Hispaniola

Jérémie

PORT-AU-PRINCE

Miragoâne

Cayes

Jacmel

DOMINICAN REPUBLIC

Caribbean Sea


0 30 60 km
0 30 60 mi



Бой повстанцев с французскими войсками в 1804 году.



Туссен Лувертьор провозглашает
независимость Гаити




Бои повстанцев с французами.

Успех Гаити подтолкнул к борьбе другие колонии европейцев в Америке и в первую очередь испанские.

Борьбу подняли креолы- потомки испанских переселенцев.

Тайные общества борцов появились на Кубе и возглавил их полковник испанской армии Франсиско Миранда.



Борьба латиноамериканцев была интересна Англии, США, Франции, цель которых была заменить испанцев на свое господство.

Воспользовавшись захватом Испании Наполеоном к лету 1810 г патриоты свергли испанцев почти по всей Латинской Америке.

Однако испанцам удалось подавить выступления из-за разрозненности повстанцев.

В 1811 г Симон Боливар и Миранда провозгласили независимость Венесуэлы.

Летом 1812 г испанцы разбили Боливара, а 1814 г из Испании освобожденной от французов пришла мощная армия к 1816 г уничтожившая армию повстанцев.

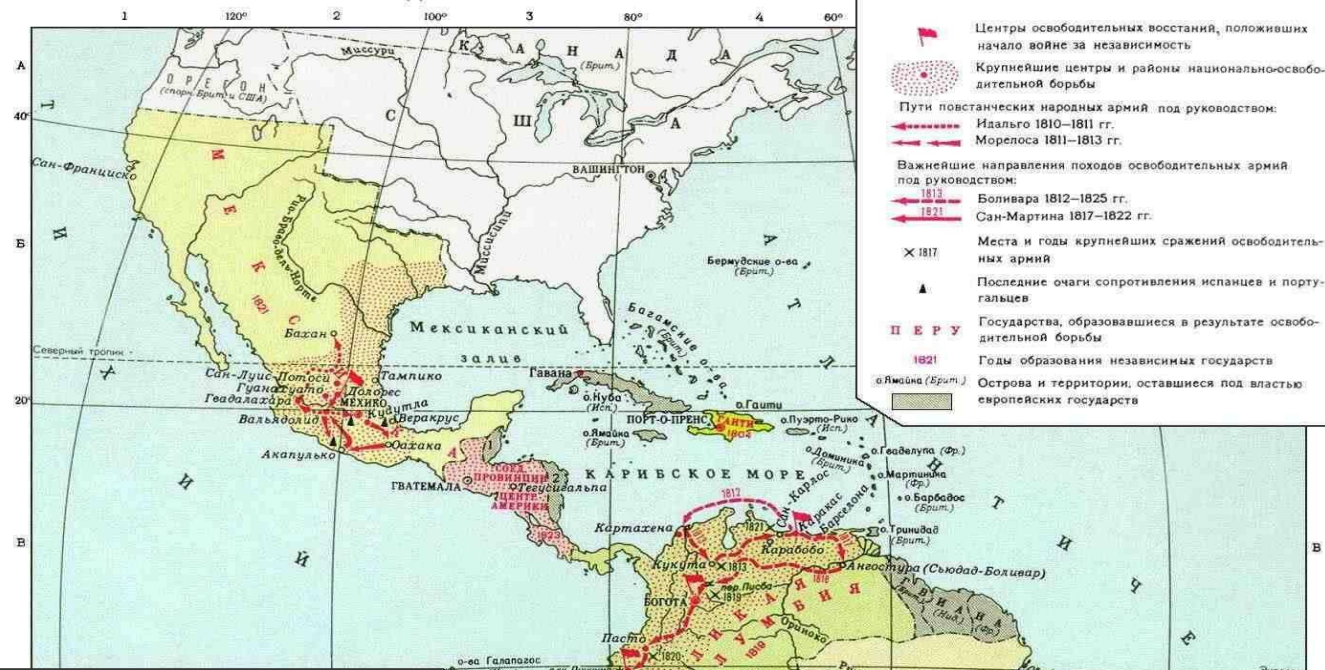
В Новой Испании(Мексике) восстание возглавил Мигель Идальго, однако и оно в 1810 г было разгромлено испанцами.



Основатель тайных обществ
на Кубе против испанцев
Франсиско Миранда.



Король Испании Фердинанд VII



ИСПАНСКИЕ И ПОРТУГАЛЬСКИЕ ВЛАДЕНИЯ В АМЕРИКЕ в конце 18 в.
 1200 0 1200 2400 км





Памятник Т.Лувертюру на Гаити.



Мятеж в Каракасе (1808)

SIMÓN BOLÍVAR

(1783 — 1830)



Simón Bolívar is often called "The Great Liberator of South America." He fought to free South America from Spanish rule and to unite the newly independent nations. During his lifetime, he helped millions of Latin Americans realize the dream of freedom. He has died without ever seeing his own freedom dreams come true.

Simón Bolívar was born in a wealthy family in Caracas, Venezuela. His parents died when he was just a child, and he inherited a fortune. While on a trip to Europe, he met and married a young Spanish girl. But she died a short time after they returned to Caracas. Returning to Europe, Bolívar learned that he would not see his young fiancée from the Americas. He realized that he would have to return to his homeland and fight for independence.

The Spanish fought back, and even forced Bolívar to flee to Britain and then to Spain. The British gathered a force of fighting men and transported them to South America. Bolívar joined the Spanish and led to independence for Bolivia, Colombia, Peru, and Ecuador.

Bolívar's dream was to unite all the countries of South America into one large and powerful nation. But not by now, the countries withdrew from the independence dream, as Bolívar called the nation. In 1830, Simón Bolívar died only when he was 47 years old. In 1880, his body was laid to rest in a crypt in Caracas's Panteón, and he died in December of that year.



Мигель Идальго- борец за независимость Мексики.


К 1810 г испанцам удалось восстановить свое господство в Новой Гранаде, Венесуэле, Мексике, Чили, Перу. Подавить восстание не удалось только в Аргентине.

Испания столкнулась со сложностями перевозки войск из Европы, сложности с местным населением не желающим возвращения к старому.

Боливару удалось договориться с властями Гаити о поставках оружия и пополнить свою армию добровольцами из США и Европы.



В 1819 г начинается II-й этап борьбы. Боливар перешел через Анды зимой и ворвался в Новую Гренаду и Венесуэлу, разгромил испанцев и создал Колумбийскую Федерацию став ее президентом.



В 1817 г генерал Хосе Сен-Мартин сформировал в Ла-Плате (Аргентине) армию и вторгся через Анды в Чили.

5 апреля 1818 г испанское сопротивление было сломлено и Чили стало независимым государством.



Переход Сан-Мартина
через Анды.



Генерал Хосе Сан-Мартин.

Работа на уроке!!!

Вопрос урока!!!

Что способствовало и что мешало освобождению Латинской Америки от колониального гнета?

Выпишите в хронологическом порядке даты установления независимости в странах Латинской Америки.

A satellite-style image of the Earth, showing the Americas. The landmasses are colored in shades of green and brown, representing vegetation and terrain, while the oceans are a deep blue. The text is overlaid on the image, centered over the continent of South America.

**Окончание борьбы
за независимость в
Латинской Америке.**

Работа на уроке!!!

Вопрос урока!!!

**Почему именно к середине 1820-х гг.
борьба латиноамериканцев за
независимость закончилась успехом???**

Выпишите в хронологическом
порядке даты установления
независимости в странах Латинской
Америки.

Вспомни кто это???



Хосе Сан-Мартин

В январе 1821 г президент Колумбийской Федерации Боливар изгнал испанцев из Эквадора, присоединив его к Колумбии.



В августе 1821 г генерал Сан-Мартин освободил от испанцев Перу и изгнал испанцев с Анд.

После встречи Сан-Мартина и Боливара, между двумя полководцами происходит непонимание. Оба хотели быть единственными освободителями Америки.




В августе после ожесточенного сопротивления испанцы были разбиты и изгнаны с материка.

Сан-Мартин уехал в Европу где и умер через 30 лет.

Миранда был выдан по приказу Боливара испанцам, где умер в тюрьме.



Встреча генерала Сан-Мартина и Симона Боливара июль 1822 года.

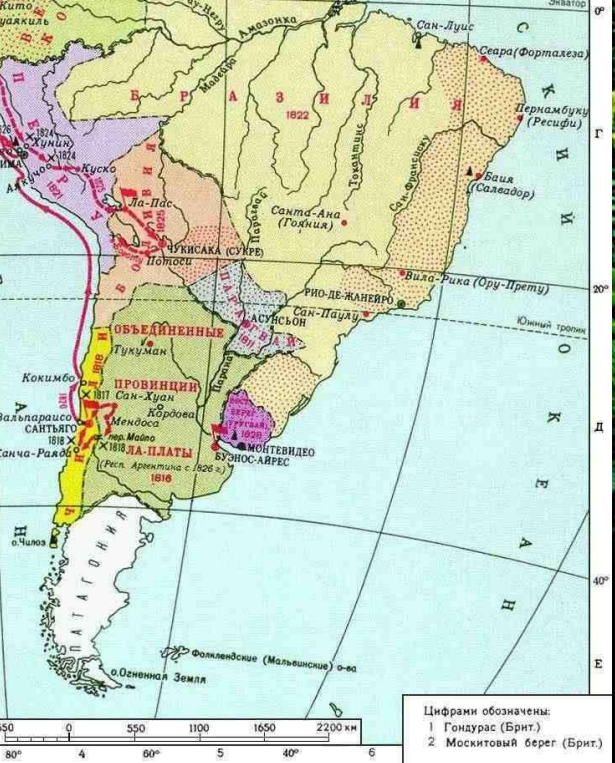
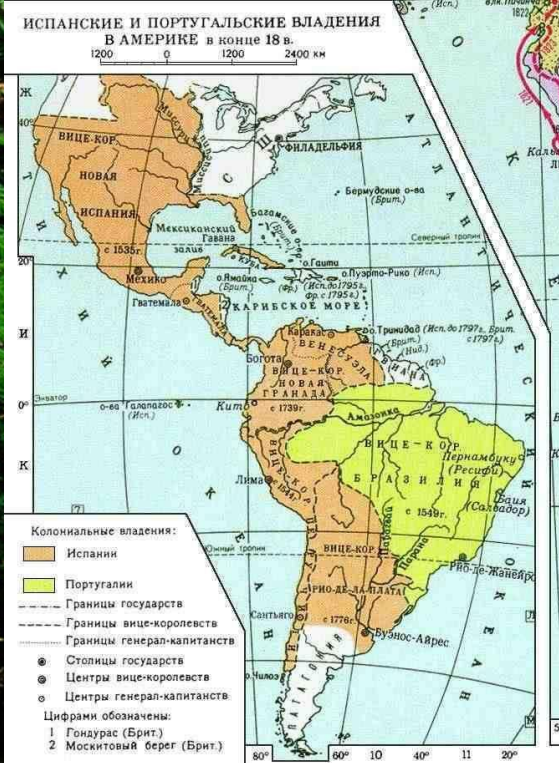
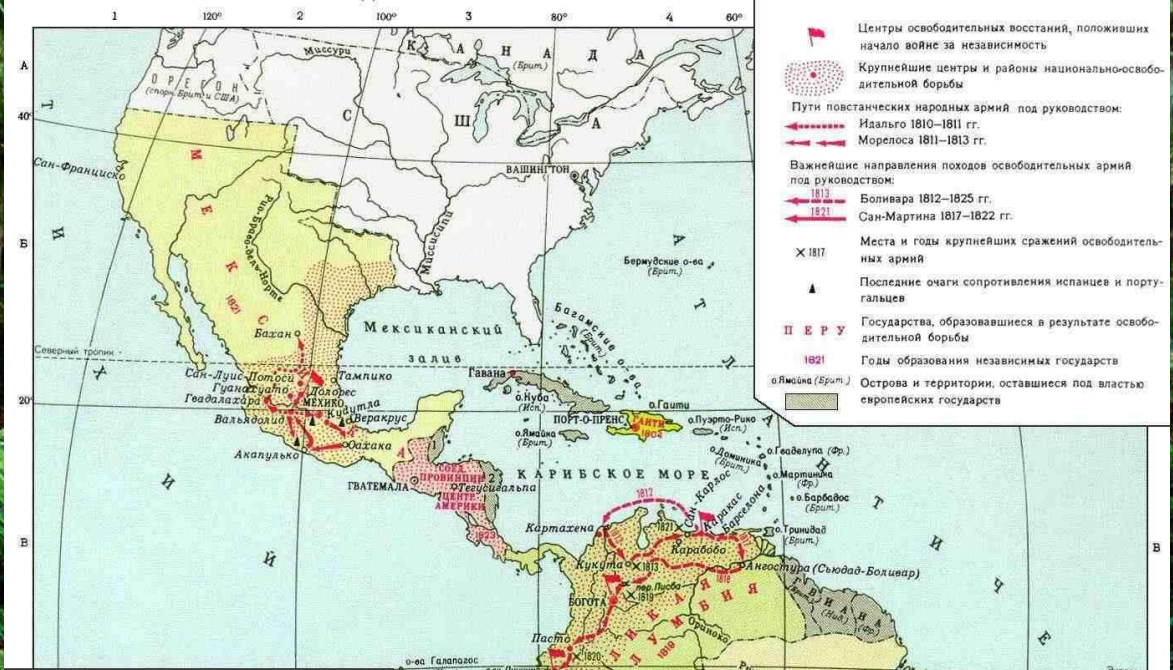


Хосе Сан-Мартин


Сан-Мартин провозглашает
независимость Перу.

Мавзолей Сан-Мартина в Перу






В 1821 г мексиканцы выбили испанцев, а в 1822 г генерал Итурубе провозгласил себя императором Аугустином I.



В 1824 году император в Мексике был свергнут и провозглашены Мексиканские Соединенные штаты.

В сентябре 1822 г вице-король Бразилии Педру, под давлением народа изгнал португальские войска и провозгласил Бразилию империей.



I период(1810-1818 гг.)

Провозглашение независимости
Большинства колоний, создание
республик.

Креольские революционеры не
смогли привлечь народные массы
на свою сторону.



II период(1819-1826 гг.)

Освобождение территории
Центральной и Южной Америк;
образование независимых
республик на всей территории
испанских колоний, кроме Кубы и
Пуэрто Рико.

1810г.- массовые крестьянские
восстания в Мексике под
руководством Мигеля Идальго.

1813г.- была провозглашена
независимость Мексики.

1816г.- Аргентина.

1818г.- Чили обрела независимость.



1819г.- Гватемала, Гондурас, Коста-
Рика, Никарагуа, Сальвадор.

1821г.- Перу.

1821г.- создание Великой Колумбии
(Венесуэла, Панама, Эквадор).

1824г.- Мексика.

1826г.- Верхнее Перу - Боливия

*Этапы борьбы за независимость в Латинской Америке. **Красным** выделены территории освобожденные в результате походов армий повстанцев. Синим территории освобожденные в результате революций.*



1808



Симон Боливар и памятник ему в Боливии.

Однако получение независимости не принесло мира и покоя в Латинскую Америку. Теперь началась борьба за власть, особенно между сторонниками республики и монархии.

1831 г- свержение в Бразилии императора Педру I.

1825-1828 гг бразильско-аргентинская война за Уругвай, закончившаяся ничем.



1820 год развал Колумбийской Федерации и отставка Боливара. Образование Колумбии, Эквадора, Венесуэлы.

1859-1863 гг- гражданская война в Колумбии.

1823 г возникновение Федерации Центральной Америки.



1830 г- распад ФЦА и начало войны между Гондурасом, Никарагуа, Коста-Рикой и Сальвадором.

1842 г- приход к власти в Гватемале диктатора Карреры.



Император Бразилии Педру I



Диктатор Гватемалы Рафаэль Каррера, откинувший страну в средние века.

Сложнее всего было положение Мексики, находившейся рядом с США, которые смотрели на нее, как на сферу своего влияния.

1830 гг США выдает Мексике займы на подъем экономики.

1833 г установление в Мексике диктатуры Санта-Аны.



В 1846-1848 гг в результате мексикано- американской войны Мексика потеряла Техас и Калифорнию.

1855-1860 гг мексиканская революция.

1860 г вторжение в Мексику войск Англии, Испании и Франции.



1864 г- при поддержке интервентов Мексика провозглашена империей, а австрийский эрцгерцог Максимилиан императором.

1867 г империя уничтожена, а император расстрелян. Президентом стал диктатор П.Дюас.

В результате революции 1910-1911 гг диктатор был свергнут. После американского вторжения в феврале 1917 г в Мексике наступило относительное спокойствие.



- УРУГУВАЙ** Государства, в которых было сильное влияние Англии
- ГОНДУРАС** Государства, в которых было сильное влияние США
- 1914** Вооруженная интервенция США (с указанием годов)
- 1898** Места и районы крупнейших выступлений рабочих и крестьян (с указанием годов)
- 1874** Государства, в которых были созданы первые социал-демократические партии
- 1900** Районы и годы национально-освободительного движения
- 1895-1899** Вооруженная борьба кубинского народа за независимость
- 1910-1917** Мексиканская революция 1910-1917 гг.
- 1910-1917** Основные районы революционной борьбы
- 1910-1917** Основные направления действий отрядов Вилья и Салаты
- Границы даны на 1914 г.
- Цифрами на карте обозначены:
- 1 Гвяти
 - 2 Доминиканская Республика
 - 3 Гондурас (Брит.)
 - 4 Сальвадор
 - 5 Коста-Рика
 - 6 Панама

Масштаб 1:45 000 000 (в 1 см 450 км)
 км 450 0 450 900 км



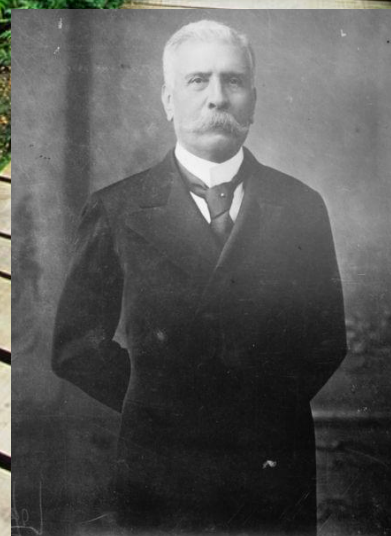
Император Мексики
Максимилиан I



Император Мексики Максимилиан I перед казнью.



Президент Мексики
Санта Ана.



Президент
Мексики П.Диас.

Работа на уроке!!!

Вопрос урока!!!

**Почему именно к середине 1820-х гг.
борьба латиноамериканцев за
независимость закончилась успехом???**

Выпишите в хронологическом
порядке даты установления
независимости в странах Латинской
Америки.