

A topographic map of the Mediterranean region, showing the Italian Peninsula, the Balkans, and the North African coast. The map uses color to represent elevation, with green for lowlands and brown for highlands. The sea is shown in blue. A light blue rectangular box is overlaid on the right side of the map.

*ПУНИЧЕСКИЕ
ВОЙНЫ*



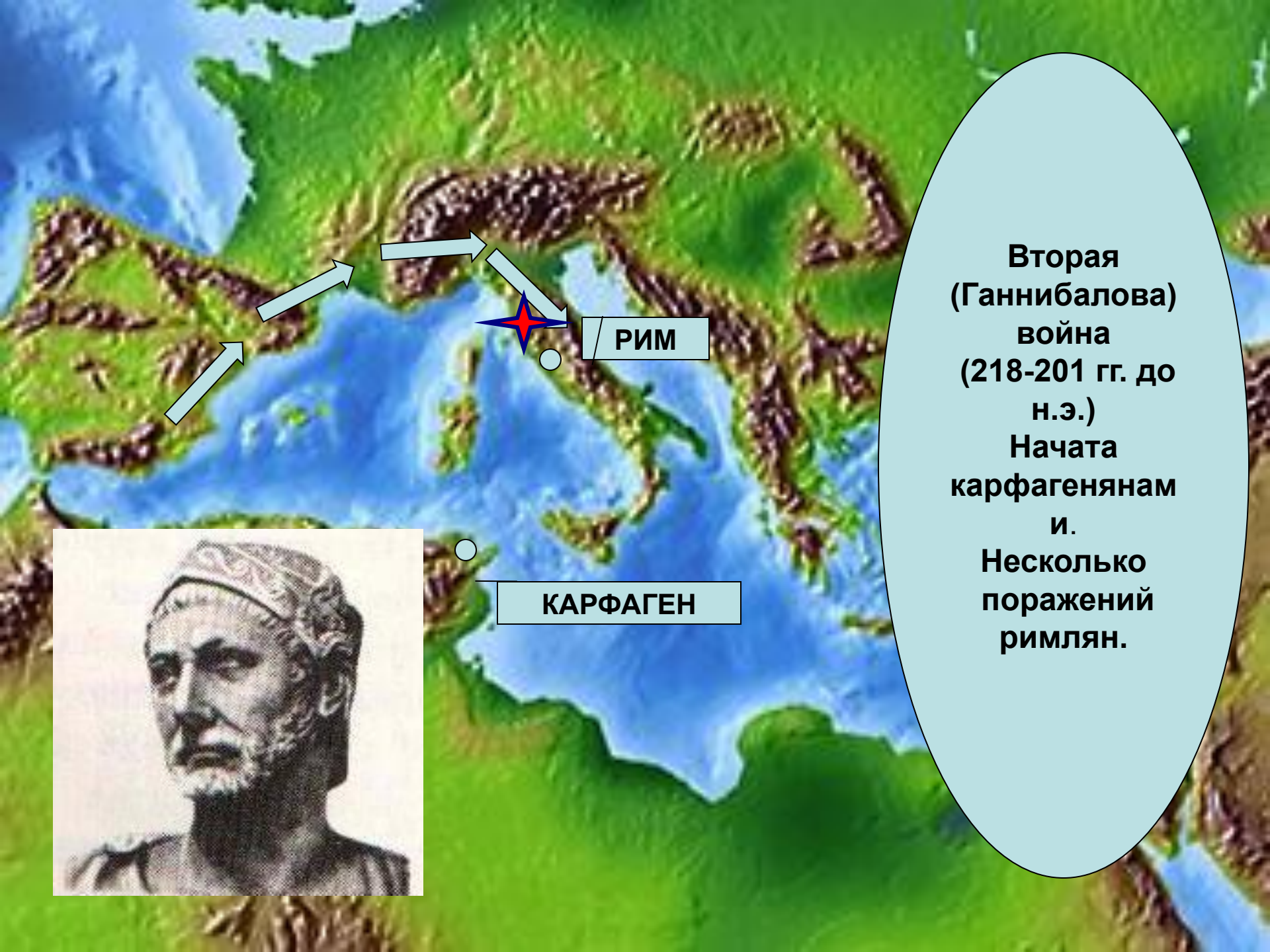
РИМ



КАРФАГЕН

**Первая война
(264-241 гг. до
н.э.)**


**Победа
римлян.
Овладение
Сицилией.
Создание
римлянами
Военного
флота.
Могущество
Карфагена не
Подорвано.**




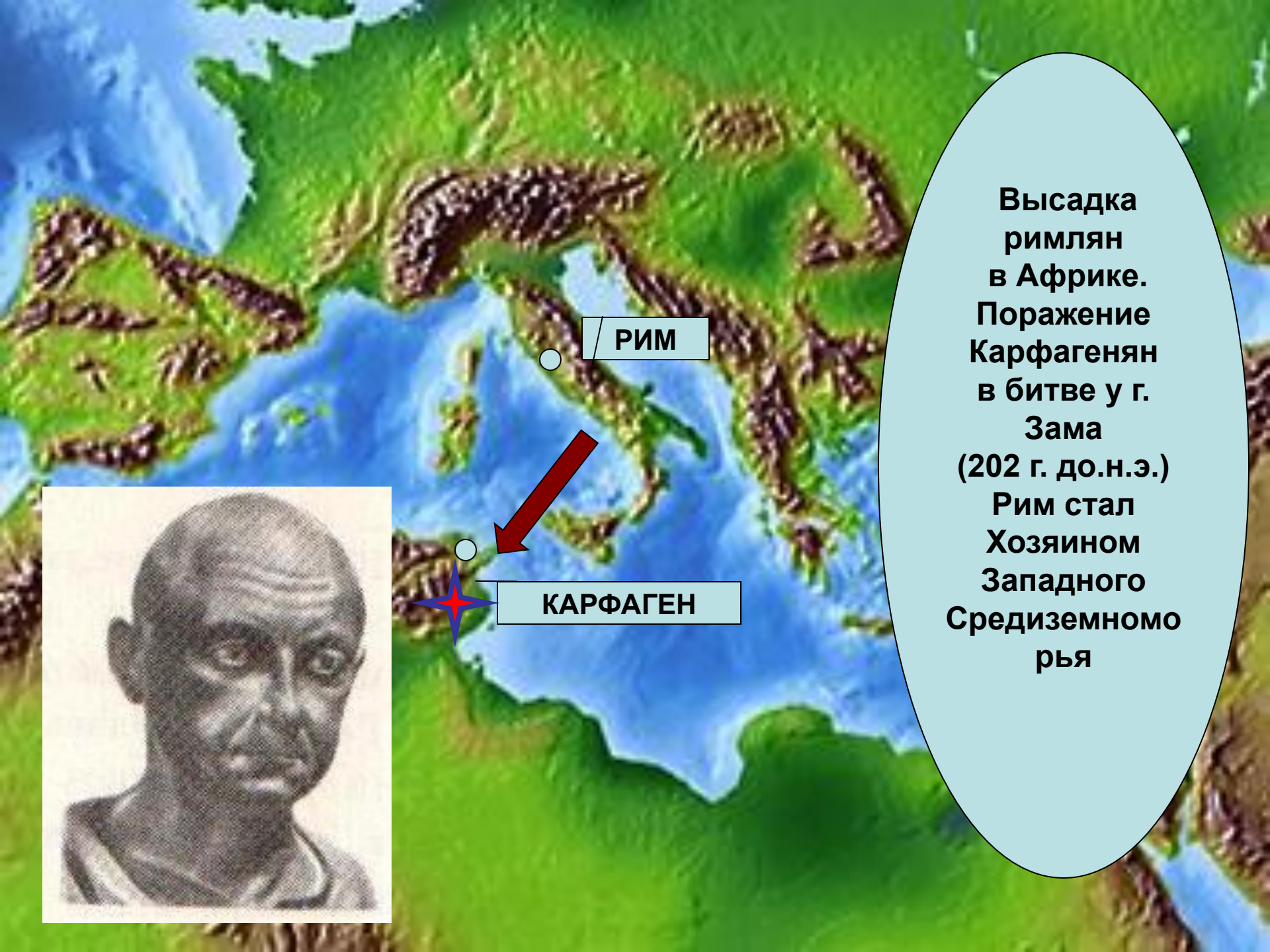
**Вторая
(Ганнибалова)
война
(218-201 гг. до
н.э.)
Начата
карфагенянам
и.
Несколько
поражений
римлян.**

РИМ

КАРФАГЕН








РИМ

КАРФАГЕН

Высадка римлян в Африке. Поражение Карфагенян в битве у г. Зама (202 г. до.н.э.) Рим стал Хозяином Западного Средиземноморья





РИМ

КАРФАГЕН



Третья война
(149-146 гг. до
н.э.)
Карфаген
взят штурмом,
разграблен и
сожжен.
Рим
установил
свое
господство во
Всем
Средиземномо
рье