

Русские первооткрыватели и путешественники

1. Первая русская кругосветная экспедиция
2. Вторая русская кругосветная экспедиция
3. Освоение Русской Америки
4. Освоение Дальнего Востока



План



Первая кругосветная экспедиция (1803-1806)



Иван Фёдорович Крузенштерн

Экспедиция, состоявшая из двух кораблей («Надежда» и «Нева») под командой Крузенштерна, с помощником, капитан-лейтенантом Лисянским, 26 июля (7 августа) 1803 года отплыла из Кронштадта.

Экспедиция направилась через Атлантический океан и 20 февраля (3 марта) 1804 года обогнула мыс Горн; из русских и соседних с ними земель на севере Тихого океана она обратила особенное внимание на Камчатку, Курильские острова и Сахалин. В Кронштадт экспедиция вернулась 7 (19) августа 1806 года.

Первая кругосветная экспедиция (1803-1806)



Юрий Фёдорович Лисянский

Родился в Нежине в семье священника....

После кругосветного путешествия ему был присвоен очередной чин - капитана 1-го ранга - и назначен пожизненный пансион, единственное средство к существованию, поскольку других источников дохода он не имел....

Адмиралтейств-коллегия отказалась финансировать издание его книги «Путешествие вокруг света в 1803-1806 годах на корабле "Нева"».

За собственный счет издал свое двухтомное «Путешествие» в 1812 году, перевел на английский и в 1814 году выпустил в Лондоне. Годом позже книга Лисянского вышла на немецком языке в Германии. В отличие от русских британские и немецкие читатели высоко ее оценили.



Николай Петрович Резанов

**«Патриотизм
заставил меня
изнурить все силы мои;
я плавал по морям, как
утка;
страдал от голода,
холода, в то же время от
обиды, и еще
вдвое от сердечных ран
МОИХ.»**

*Н.П.Резанов - М.М. Булдакову
24-26 января 1807 года, Иркутск*

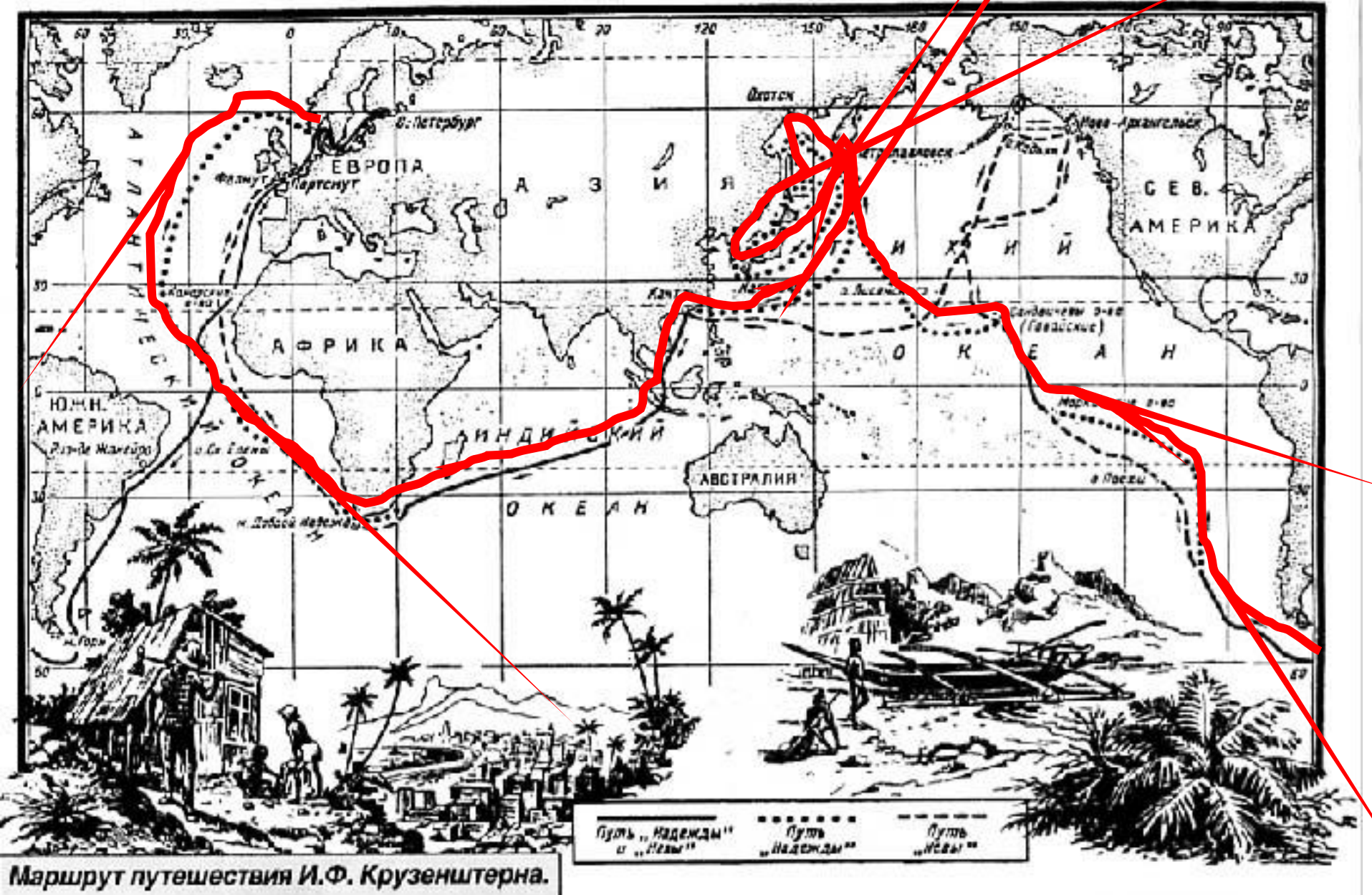
Первая кругосветная экспедиция (1803-1806)



Фаддей Фаддеевич Беллинсгаузен

**«Я родился
среди моря, —
писал он, — как
рыба не может
жить без воды,
так и я не могу
жить без
моря»..**

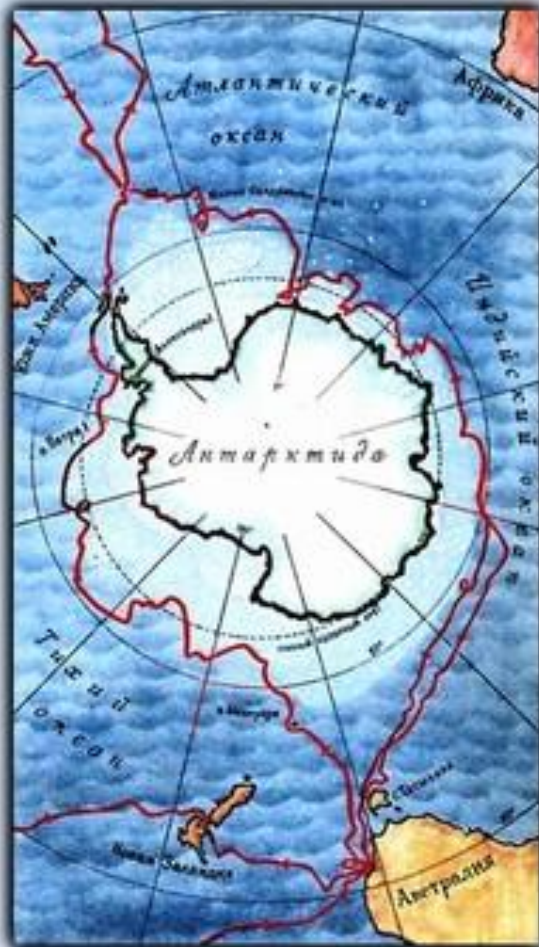
Первая кругосветная экспедиция (1803-1806)



Маршрут путешествия И.Ф. Крузенштерна.

Вторая русская кругосветная экспедиция (1819-1821)

Открытие Антарктиды



Русская экспедиция в
Антарктику в 1819-1821 гг.



Беллинсгаузен Ф.Ф.



Лазарев М.П.




Шлюпы Восток и Мирный

Вторая русская кругосветная экспедиция (1819-1921)



«Восток» (построен в 1818 году в Петербурге, водоизмещение - 900 тонн, вооружение-28 орудий, экипаж-117 человек)



«Мирный» (бывший транспорт "Ладога", построенный в 1818 году в Лодейном Поле, водоизмещение - 530 тонн, вооружение - 20 орудий, экипаж - 73 человека).

3 июля 1819 года Кронштадт торжественно проводил в дальнее плавание сразу две экспедиции.

Одна направилась для исследования северной части Тихого океана и определения возможности выхода через Берингов пролив в Атлантический океан, другая - в Южную полярную область

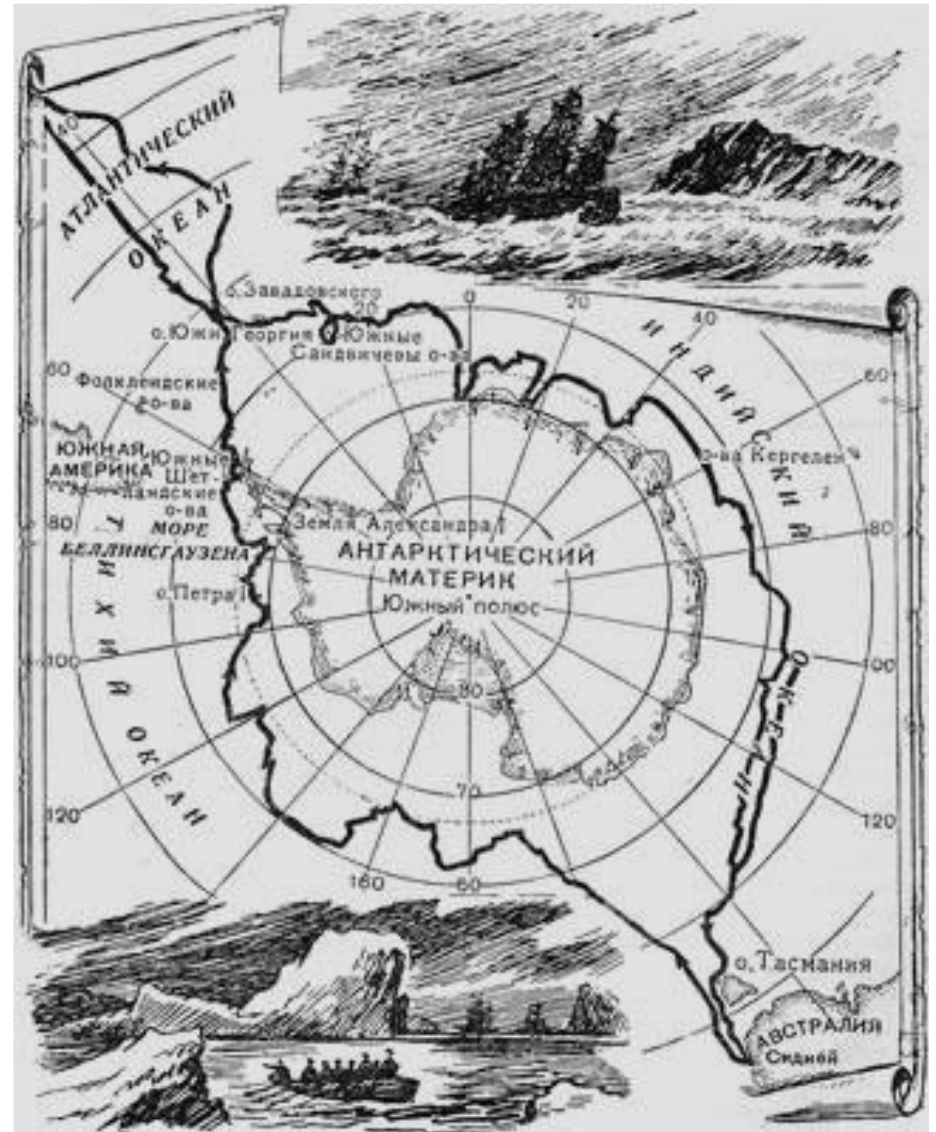
Чсть исследования антарктических морей выпала набранным из добровольцев экипажам двух трехмачтовых шлюпов:

«Восток» и «Мирный»...

Вторая русская кругосветная экспедиция (1819-1921)

Итоги экспедиции:

- Открыто 29 островов в Тихом и Атлантическом океанах
- 16 января 1920 г. Открыт новый материк - Антарктида



Кто претендует на Антарктиду

Международный Договор об Антарктике (1959г.) «заморозил» территориальные претензии на все земли, расположенные южнее 60° южной широты. Однако ряд стран по-прежнему предъявляет права на различные районы Антарктиды

Аргентина

«Аргентинская Антарктика» находится внутри «Британской Антарктики». Площадь - 966 тыс. кв. км

Чили

Претендует права на территорию площадью 1,21 млн. кв. км, расположенную в югу от страны, за проливом Дрейка

Новая Зеландия

Претендует на земли площадью 450 тыс. кв. км, обрамляющие море Росса. К востоку, между «новозеландскими» и «чилийскими» секторами, расположена территория, на которую не претендует ни одно государство

Великобритания

«Британская Антарктика» - сектор с Антарктическим полуостровом общей площадью 1,7 млн. кв. км. Он пересекается с территориями, на которые также претендуют Аргентина и Чили

Норвегия

Претендует на Землю Королевы Мод, Землю Котса и внутренние территории континента, а также на остров Петра I. Площадь - около 2,5 млн. кв. км (в 6,5 раз больше самой Норвегии). С 1939 по 1945 гг. на эти земли претендовала фашистская Германия

Австралия

Британские из территориальных претензий в Антарктике, около 5,9 млн. кв. км. Находится между 44°20' ю.д. и 160° ю.д., исключая Землю Адела

Франция

Считает Землю Адела (432 тыс. кв. км) частью своих Южных и Антарктических территорий



РИА НОВОСТИ © 2010



Освоение Русской Америки



Александр Андреевич Баранов

Освоение Русской Америки связано с именем А. Баранова. Купец из Каргополя торговал на Аляске с 1790 г. Он составил подробные карты Аляски и близлежащих островов. В 1799 г. Баранов стал правителем колоний в Америке. В 1804 г. он основал Новоархангельск. Баранов пытался присоединить к России Гавайи но потерпел неудачу. Несмотря на болезнь он оставался на посту до своей смерти.

"Дерзать и в самых трудных условиях побеждать!".

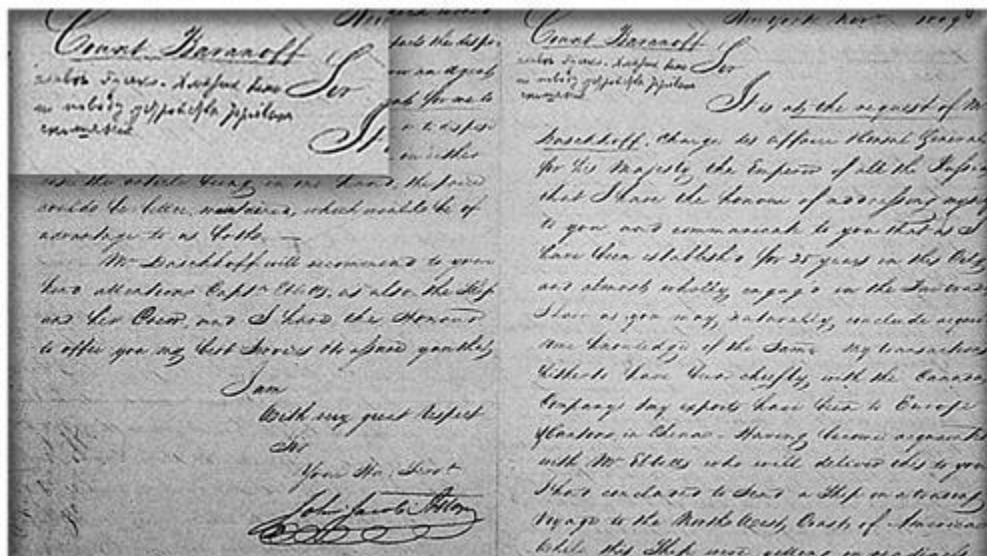
Освоение Русской Америки



Территория, принадлежавшая России на американском континенте.



Денежный знак (марка) Российско-американской компании. Середина XIX в.



Письмо А.Д.Якоба А.А.Баранову об устройстве торговых отношений между Россией и Америкой. 1809 г.



Карта организации русской торговли в северной части Тихого океана. Фрагмент. 1787 г. Гравюра

Освоение Русской Америки



Американская ратификационная грамота конвенции об уступке Северо-Американским Штатам российских североамериканских колоний.
28 мая 1867 г.



Подписание договора о продаже русских владений на Аляске.
Второй слева — У.Сьюард, пятый — Э.А.Стекль. Художник Э. Лейтце. 1867 г.

Освоение Русской Америки



Русская крепость Форт-Росс в Калифорнии



Музей И. А. Кускова в Тотье.

Освоение Дальнего Востока



*Геннадий Иванович
Невельской.*

Территория Дальнего Востока оставалась на русской карте белым пятном.

В 1848 г. Николай отправил на Дальний Восток экспедицию Г. Невельского.

Он доказал, что Сахалин-остров и исследовал низовья Амура.

Е. Путятин во время кругосветной экспедиции 1822-25 гг. открыл о-ва Римского-Корсакова и заключил договор с Японией.

Освоение Дальнего Востока



До Невельского Сахалин считали полуостровом...

Российским морякам пришлось не только начинать освоение этой территории, но и защищать ее от нападения англо-французской эскадры, крейсировавшей в Охотском и Японском морях во время Крымской войны.

Амурская экспедиция решила вопросы огромной важности. Доказаны островное положение Сахалина и то, что Амур судоходен почти на всем протяжении. Тогда же были составлены первая карта Амура, карта материкового берега Татарского пролива, открыта важная для флота бухта — Императорская Гавань.

Труды амурской экспедиции сыграли решающую роль в присоединении Приамурья и Приморья к территории России по Айгуньскому (1858) и Пекинскому (1860) договорам с Китаем.

Освоение Дальнего Востока



Графъ Путятинъ

Путятин Евфимий Васильевич



Великий князь Константин Николаевич

В 1852 г. императорское правительство решилось на попытку открыть дипломатические отношения с Японией. Великий князь Константин Николаевич поддержал старый план Путятин по укреплению позиций России на Тихом океане.

Освоение Дальнего Востока



"Паллада" - фрегат русского военного флота. В 1852 г. на "Палладе", которой командовал капитан И. С. Унковский, российская дипломатическая миссия во главе с вице-адмиралом Е. В. Путятиным отправилась в Японию. "Паллада" вышла из Кронштадта и прошла через Атлантический, Индийский и Тихий океаны к берегам Страны восходящего солнца.




Причиной для спешки в организации экспедиции послужил тот факт, что с целью заключения торгового договора с Японией из Америки снаряжалась эскадра под руководством Мэттью Перри. Та страна, которая бы первая прервала многовековую политику самоизоляции Японии (сакоку) получила бы наиболее выгодные условия для торговли.

Другие экспедиции.



учреждено в 1845 по инициативе адм. Ф. П. Литке,
акад. К. М. Бэра, адм. барона Ф. П. Врангеля и ряда др.
ученых



Литке Ф.П.



Врангель Ф.П.



Бэр К.М.

**Кругосветные экспедиции
совершили В.Головин-1807-11, Ф.
Литке-1826-29 и составили 50
карт.**

**И. Вознесенский в 1839-40 г.
описал Аляску, Алеутские и
Курильские острова. В 1809 г. А.
Колодкин начал изучение
Каспия. В 1848 г. Э. Гофман и М.
Ковальский исследовали
Северный Урал.**

В 1845 г.

**Было создано Русское
Географическое общество.**

Задание на дом

Составьте таблицу
«Географические исследования в России
в начале XIX века»

Дата	Экспедиция	Значение