

Презентация на тему:
Русские княжества


Владими́ро-Сузда́льское княже́ство



Владими́ро-Сузда́льское княже́ство - в период феодальной раздробленности было на Руси - одним из центров всей общерусской жизни. В XI - XII вв. именно владими́ро-сузда́льские князья заложили основы новой русской государственности. В IX - XI вв. здесь уже стояли Ростов, Суздаль, Ярославль, Владимир, Дмитров, Юрьев, Муром.

Самостоятельное развитие Владимиро-Суздальской земли началось в правление младшего сына Владимира Мономаха - Юрия Долгорукого (1154 - 1157 гг.). Он сделал своей столицей Суздаль. Благоприятное географическое положение обусловило экономическое развитие княжества, выразившиеся в появлении новых городов, среди которых была и Москва (1147 г.). В 1155 г. Юрий Долгорукий стал великим киевским князем.





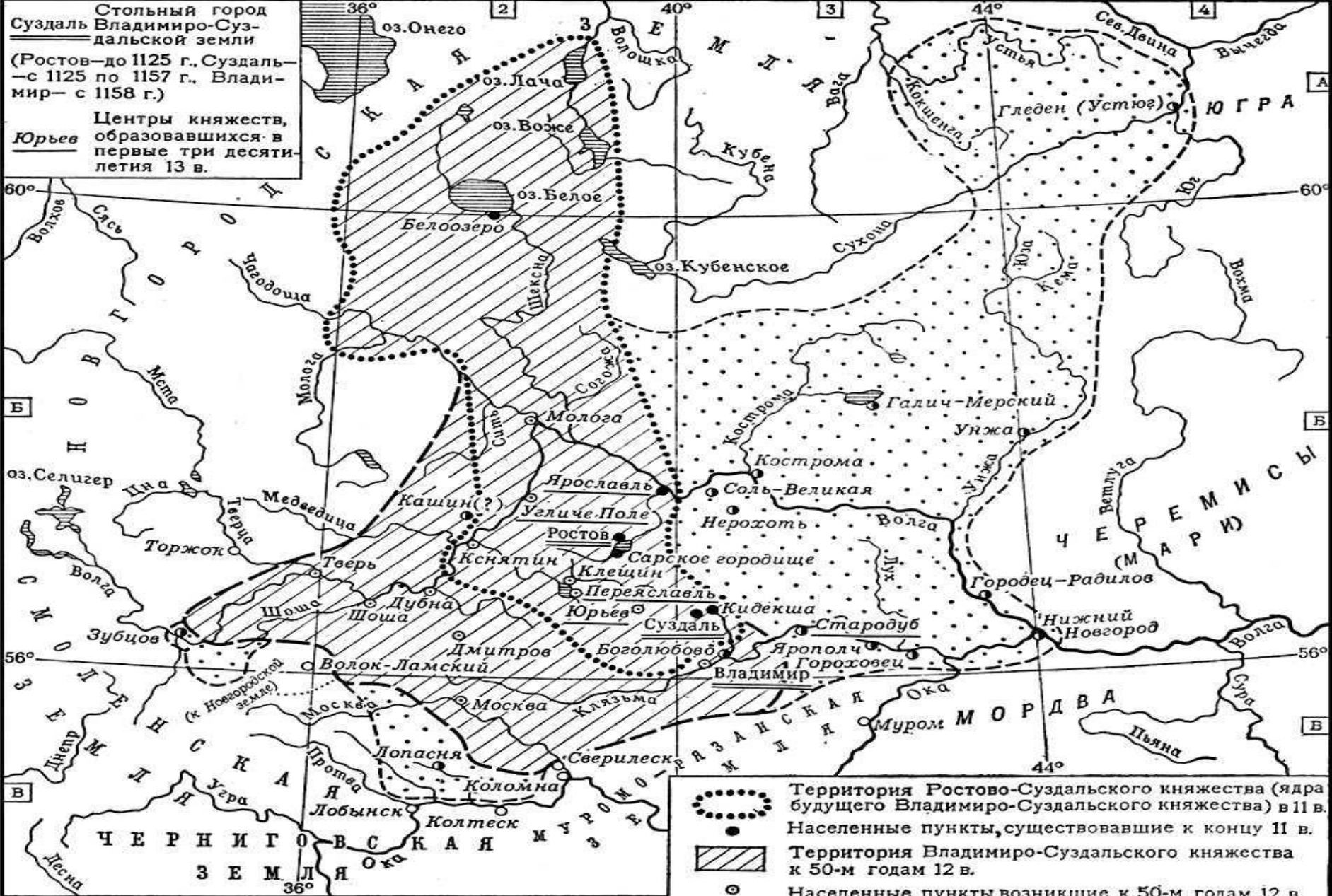
С 1157 г. владимиросуздалским князем стал старший сын Юрия Долгорукого - Андрей Боголюбский (1157 - 1174 гг.). За 20 лет своего княжения Андрей Боголюбский многое сделал для укрепления княжеской власти. Укреплял свою власть, украшал, возвышал свое княжество, пытался превратить свое княжество в религиозный центр Руси. Крутые и решительные действия князя вызвали недовольство бояр. В результате в его окружении возник заговор, и в 1174 г. князь был убит.



После его смерти на престоле оказался его младший брат Всеволод Большое Гнездо (1176 - 1212 гг.). Его правление - период наивысшего могущества Владимиро-Суздальского княжества. После его смерти княжество стало распадаться на более мелкие. Но с этого времени именно на владими́ро-суздальских князей стали смотреть как на защитников всей русской земли.






Стольный город
Суздаль Владимиро-Суздальской земли
(Ростов—до 1125 г., Суздаль—с 1125 по 1157 г., Владимир—с 1158 г.)

Юрьев
Центры княжеств, образовавшихся в первые три десятилетия 13 в.



ВЛАДИМИРО-СУЗДАЛЬСКАЯ ЗЕМЛЯ
в 11—13 вв.

50 0 50 100 150 км

-  Территория Ростово-Суздальского княжества (ядра будущего Владимиро-Суздальского княжества) в 11 в.
-  Территория Владимиро-Суздальского княжества к 50-м годам 12 в.
-  Населенные пункты, возникшие к 50-м годам 12 в.
-  Территориальные присоединения Владимиро-Суздальской земли в конце 50-х годов 12 в.—первой трети 13 в.
-  Населенные пункты, возникшие в последней четверти 12 в.—первой трети 13 в.

ГАЛИЦКО-ВОЛЫНСКОЕ КНЯЖЕСТВО

Русское княжество,
возникшее в
результате
объединения
Галицкого и
Владимиро-
Волынского
княжеств (1199)
волынским кн.
Романом
Мстиславичем.



На черноземных землях Галицко-Волынской Руси издавна было развито пашенное земледелие и скотоводство. Имелись богатые соляные разработки. Процветало ремесло (обработка железа, ювелирное дело, гончарное производство, строительное дело), росли города — Перемышль, Галич, Владимир-Волынский, Теремовль, Дорогичин, Луцк, Львов, Холм и др. Находясь на пересечении водных и сухопутных дорог, Галицко-Волынская Русь играла крупную роль в европейской торговле, вывозя хлеб, скот, соль, изделия ремесел.

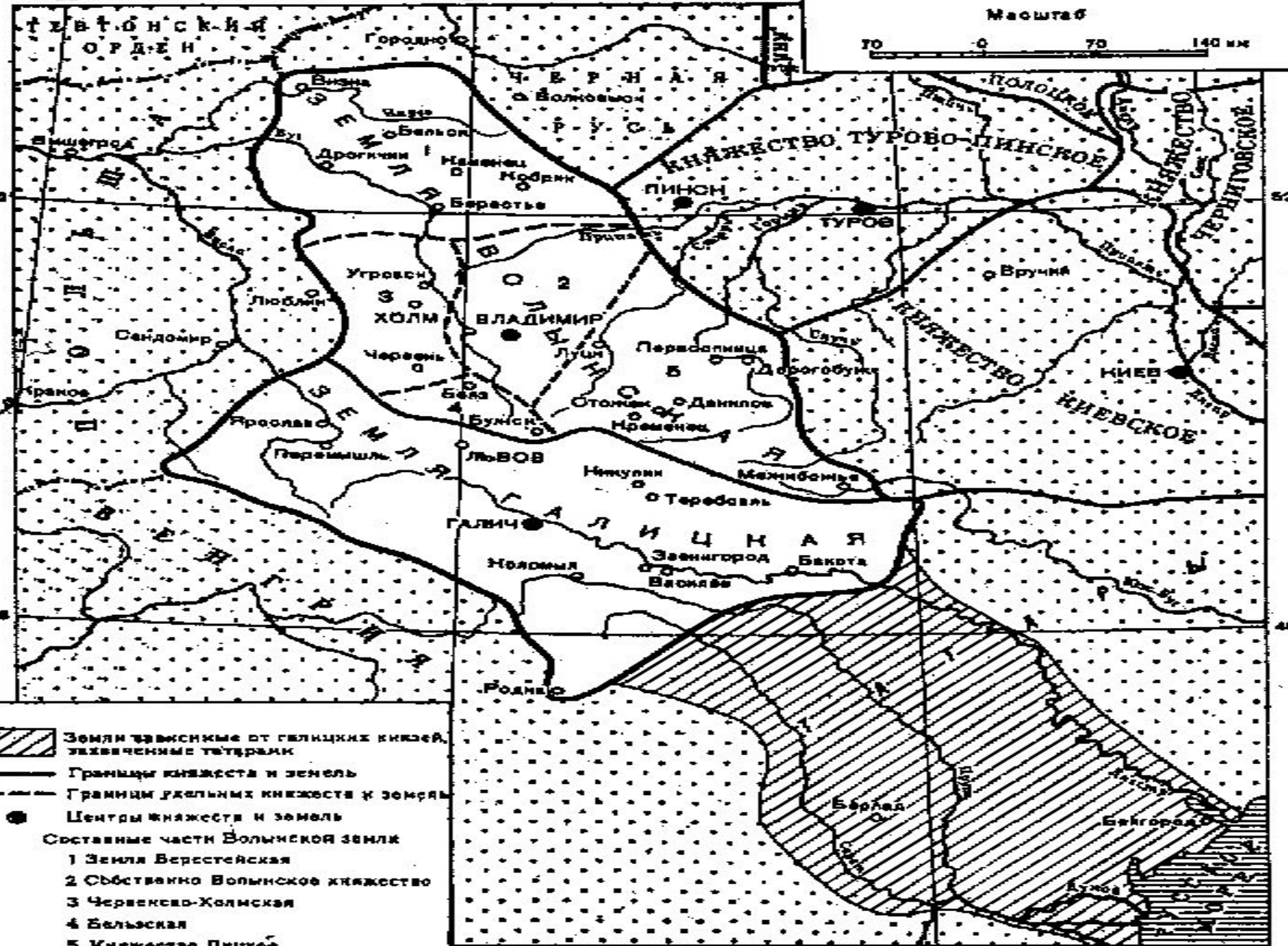






Успенский собор

Были построены соборы, оборонительные сооружения, украшенные белокаменной резьбой и близкие по типу и отделке аналогичным постройкам Владимиро-Суздальского княжества (Успенский собор 1160, во Владимире-Волынском, дворцовый храм в Галиче).

Значительное распространение получило книжное дело — крупным центром летописания был Галич. В 1259 татаро-монгольские войска уничтожили укрепленные города Галицко-Волынского княжества, завершив его подчинение Орде. В 1352 Галицкая земля была захвачена Польшей, а Волынь — Литвой, они смогли вернуться к России только через несколько столетий.





-  Зонди зависящие от галицких князей, захваченные татарами
-  Границы княжества и земель
-  Границы удельных княжеств и земель
-  Центры княжества и земель
- Составные части Волынской земли**
- 1 Земля Берестейская
- 2 Собственно Волынское княжество
- 3 Червенско-Холмская
- 4 Бельзская
- 5 Княжество Луцкое

Новгородская феодальная республика

Общественный строй.

Прежде всего, новгородское население делилось на лучших и меньших людей. Причем меньшие не были меньшими по политическим правам, а только по экономическому положению и фактическому значению. Неравенство фактическое при полном равенстве юридическом стало причиной многочисленных новгородских бунтов. Кроме общего разделения на лучших и меньших, новгородское общество делилось на три класса: высший класс — бояре, средний — житьи люди, своеземцы и купцы, низший — черные люди.



А по селѣ себѣ велѣ быти кнѣзь велѣ и си
и изноуа города колоколъ и печной
привезтиа москѣ . и привезѣнъ
бысть . и поъзнеси его на колоко
лицѣ на площадѣ спрочнѣи коло
колызрѣонити . а какъ стаи та
велѣ и си новѣгоро . и роука мзе
мла . тако по нани изнеполени
небыкало . ни шкѣ по тораго велѣико

Новгородское боярство, в отличие от боярства других княжеств, являлось не дружиной князя, а крупными землевладельцами и капиталистами. Боярство стояло во главе всего новгородского общества. Оно сложилось из военной старшины, управлявшей Новгородом до появления Рюрика. По разным обстоятельствам эта знать не утратила своего привилегированного положения и при князьях. Получая со своих земель колоссальные доходы, бояре имели возможность подкупать на вече "крикунов" и проводить решения, нужные им. Кроме того, обладая большими капиталами, бояре ссужали



Вече — собрание части мужского населения города, обладало широкими полномочиями: были случаи, что оно призывало князя, судило о его «винах», избирало посадника, тысяцкого и владыку; решало вопросы о войне и мире; издавало и отменяло законы; устанавливало размеры податей и повинностей; избирало представителей власти в новгородских владениях и судило их.

Посадник и тысяцкий

Исполнительная власть была в руках посадника, первого гражданского сановника, председателя народного вече. В их функции входило: сношения с иноземными государствами, суды и внутреннее управление. При отставке они получали название старого посадника и старого тысяцкого. Тысяцкий был предводителем новгородского ополчения, а также в его обязанности входило: сбор налогов, торговый суд.

Совет господ

Помимо этих административных должностей и веча, существовал совет господ — своеобразная новгородская высшая палата. В состав совета входили:

- архиепископ
- посадник
- ТЫСЯЦКИЙ
- кончанские старосты
- сотские старосты
- старые посадники и тысяцкие.

Сословное деление

Бояре. Высший класс составляли бояре, владевшие землями и капиталом и ссужавшие деньгами купцов. Происходя из древней местной племенной знати, они, согласно своему социальному статусу, были самыми влиятельными людьми и занимали все высшие должности.

Известные боярские фамилии Великого Новгорода:

- Борецкие**
- Авиновы**
- Кузьмины-Караваевы**
- Судаковы**
- Тучковы**

- **Житьи люди** — следующий класс. Это были более мелкие землевладельцы и с более малым капиталом, не занимавшие высших должностей. Иногда они пускались в торговлю.
- **Купечество** - ещё ниже стояло купечество, которое делилось на гильдии, высшей из которых была «**Ивановское сто**».
- **Чёрные люди** — в «чёрных людях» числились ремесленники, мелкие торговцы, рабочие.

Селяне:

- **Бояре**, владевшие землями.
- **Своеземцы** — не бояре, но люди, которые имели свою землю и сами её обрабатывали (отсюда и название).
- **Смерды** — крестьяне, жившие на государственных землях и обрабатывавшие эти земли.
- **Паломники**
- **Изорники, кочетники** — крестьяне, обрабатывающие чужие частновладельческие земли.
- **Закупы** (от «купа» — долг) — крестьяне, бравшие плату за свою работу вперёд (авансом). В этом случае они становились временно, до полной выплаты долга, зависели от владельца земли.
- **Одерноватые холопы** — низшая ступень, полные рабы, ставшие таковыми в результате невыплаты долга или совершения преступления

Русь в XI в. (1015-1113 гг.)

- Граница Киевской Руси в 1015 г.
- - - Границы государства в 1113 г.
- ▨ Территория, завоеванная от Киевской Руси или освоенная дружинами
- - - Границы основных земель княжества по разделу Ярослава Мудрого (1054 г.)
- ▨ Границы некоторых удельных княжеств

