

# ПОВЕРХНОСТЬ НАШЕГО КРАЯ

## Горы. Равнины.

окружающий мир  
региональный компонент  
4 класс



Автор Ищенко Е.А,  
учитель начальных классов  
МБОУ ЕСШ № 2  
г. Елизова, Камчатского края

# Работа в парах



1. Внимательно рассмотрите физическую карту КАМЧАТКИ.
2. Вспомните, что такое рельеф.
3. Какие крупнейшие формы рельефа суши можно выделить



# ФОРМА РЕЛЬЕФА СУШИ

**Горы**

**Срединный  
хребет**

**Восточный  
хребет**

**Корякское  
нагорье**



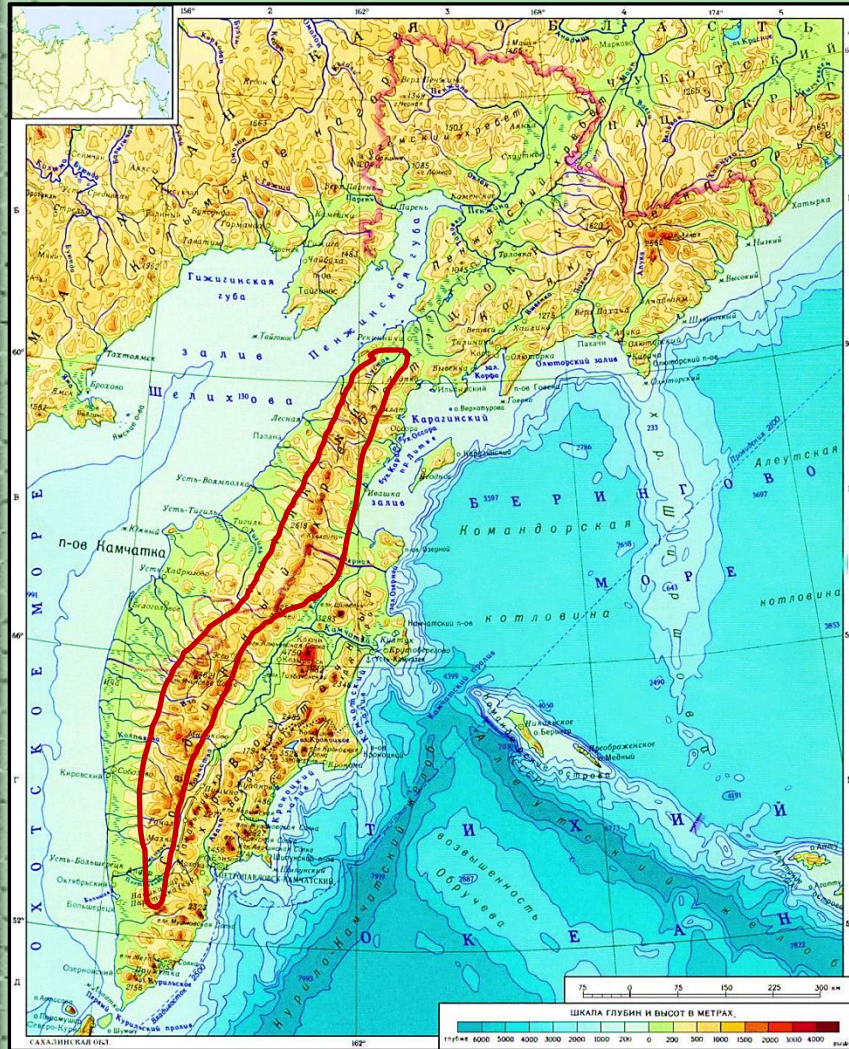
**Равнины**

**Центральная  
Камчатская**

**Западно-  
Камчатская**

**Парапольский  
дол**

# Срединный хребет

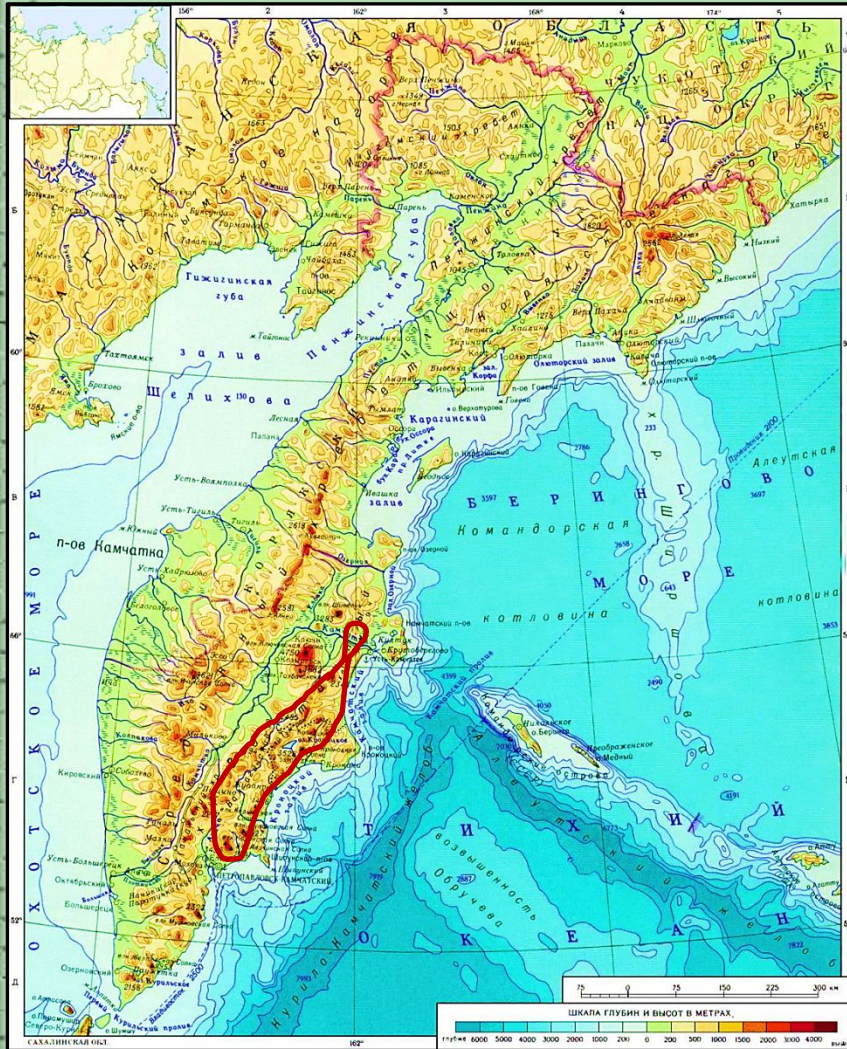


Протянулся вдоль всего полуострова с юга на север на 1200км. Наивысшая точка хребта - вулкан Ичинский (3621м). В одних местах горы сильно расчленены, здесь образуются гребни с крутыми и отвесными стенками. Некоторые части хребта покрыты ледниками. Со склонов Срединного хребта сбегает множество рек и ручьев. Их питают ледники и ледниковые озера

## Срединный хребет



# Восточный хребет



тянется параллельно Срединному хребту и состоит из целой серии мелких хребтов. Его длина 600км. На его территории располагается 100 мощных вулканов, 30 из которых действующие. Высшая точка - вулкан Кизимен. У подножия хребта склоны покрыты лесами каменной березы и зарослями кедрового стланика и рододендрона. Рек с территории хребта стекает мало.

## Восточный хребет

# Корякское нагорье

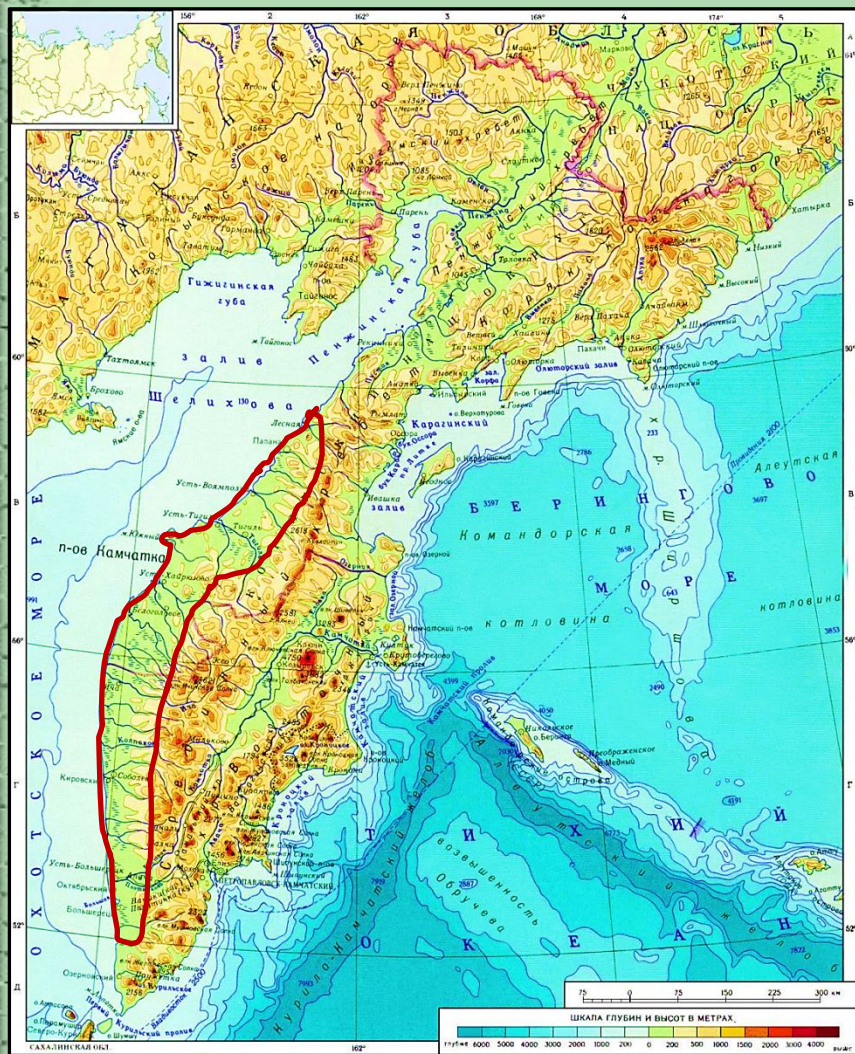


находится на севере Камчатского края, часть которого уходит на территорию Чукотского автономного округа. Протяженность хребта 880км, высшая точка гора Ледяная (2562м). На вершинах хребта снег не тает в течение всего года. Тут берут свое начало реки Пахачи, Апука и Вывенка. У подножья гор растут заросли кустарниковой ольхи, кедрового стланика. Здесь открыты месторождения золота, серебра, олова, меди.



## Корякское нагорье

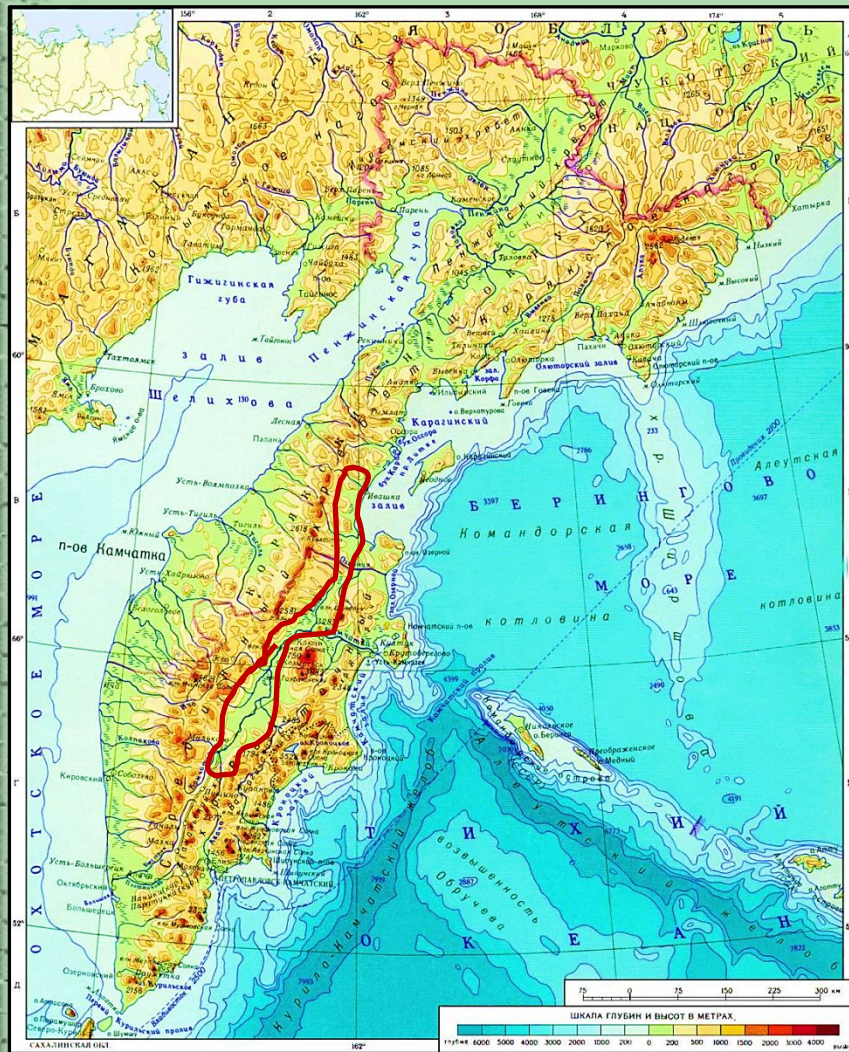
# Западно- Камчатская низменность



самая большая по территории на нашем полуострове. Протягивается широкой полосой вдоль побережья Охотского моря. Часть низменности заболоченная, чередуется реками и перелесками каменной березы, ольховым и кедровым стлаником. Реки на этом участке широкие, но неглубокие. В устьях рек много водоплавающих птиц. На прибрежных пляжах Охотского моря лежища морских животных.

# Западно-Камчатская низменность

# Центральная Камчатская

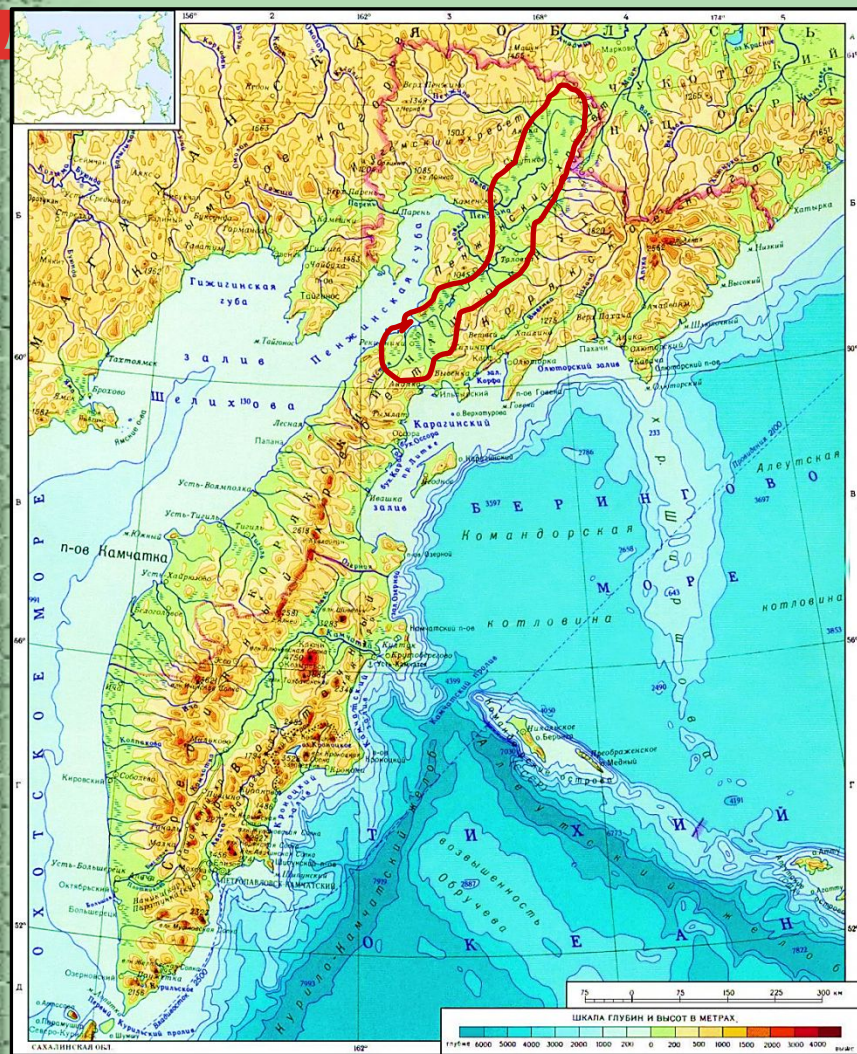


находится в середине полуострова. Ширина ее не более 80км. Это равнинная территория, только иногда поднимается небольшими возвышенностями. По ее территории течет самая крупная река Камчатки. В наиболее широкой части низменности располагается 13 вулканов, 3 из которых действующие - Ключевской, Толбачик и Шивелуч. На территории низменности располагаются несколько природных заповуказников.

**Центральная  
Камчатская  
низменность**



# Парапольский



располагается на севере края. Протяженность его 425км. Большая часть этой территории покрыта огромными болотами и тундрами с большим количеством маленьких озер и рек. Летом в Парапольский дол слетаются много птиц, их насчитывают более 700 тысяч. Реки полны рыбой. Преобладает тундровая растительность. На территории Парапольского дола люди добывают золото и пасут оленей.

## Парапольский дол

## Экологические

1. **Заброшенные карьеры**
2. **Свалки**
3. **Неправильная распашка земли**

## *Способы их решения*

1. **Не мусорить**
2. **Правильно распахать поля**
3. **Использовать карьеры по-хозяйски**
4. **Садить деревья, сеять траву**
5. **Рисовать плакаты и развешивать их в людных местах**



# ФОРМА РЕЛЬЕФА СУШИ

**Горы**

**Равнины**

**Срединный  
хребет**

**Центральная  
Камчатская**

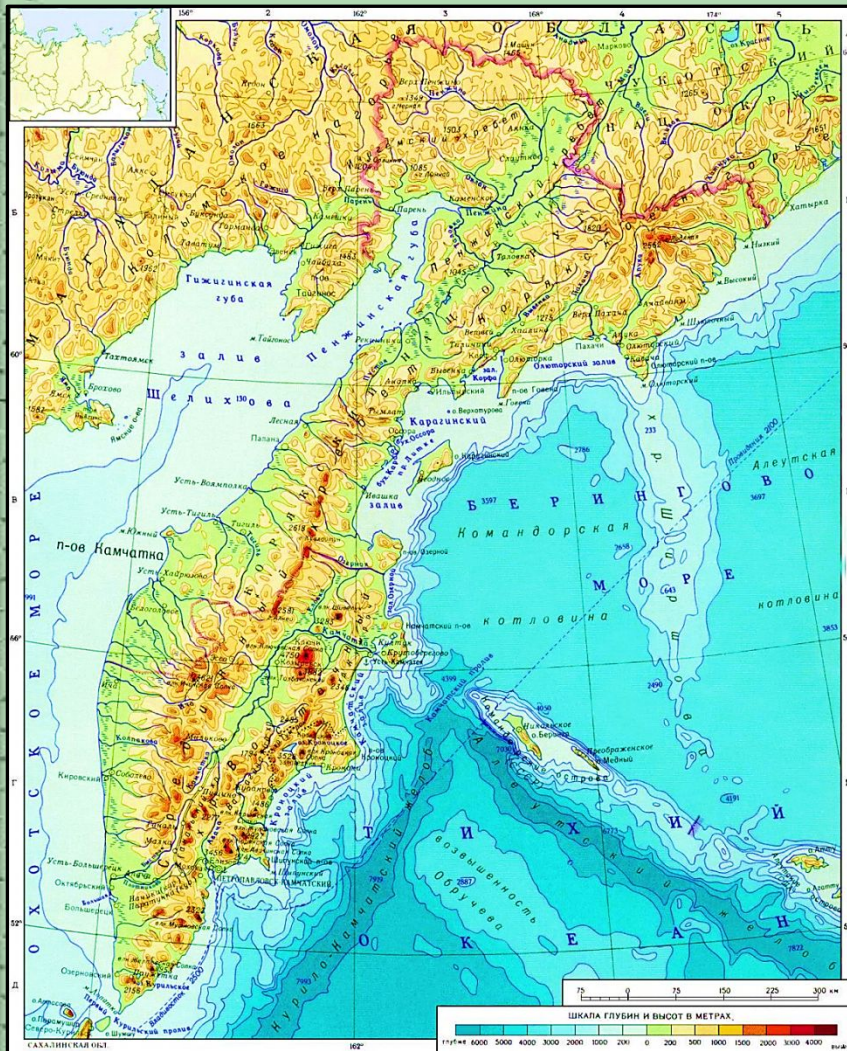
**Восточный  
хребет**

**Западно-  
Камчатская**

**Корякское  
нагорье**

**Парапольский  
дол**





# Подведём

## ИТОГИ

1. Покажи на карте изученные сегодня географические объекты.
2. Расскажи, какая новая информация тебе показалась наиболее интересной?
3. Задай вопрос, который поможет определить, насколько одноклассники усвоили новую тему.

## Информационные источники

<http://www.photokamchatka.ru/upload/iblock/b37/b375c3167b110d1cb3a64aae711a0734.jpg>

<https://im0-tub-ru.yandex.net/i?id=27abbb1c9aa359ed9af10cc098a222b8&n=33&h=190&w=413>

<http://www.foto-traveller.ru/foto/kamchatka/kamch07/020.jpg>

[http://s00.yaplakal.com/pics/pics\\_original/9/9/1/1631199.jpg](http://s00.yaplakal.com/pics/pics_original/9/9/1/1631199.jpg)

<http://pkmy.ru/wp-content/uploads/lg/pk-s-samoleta/pk-s-samoleta-004.jpg>

<http://www.magput.ru/pics/large/97008.jpg>

[http://3.bp.blogspot.com/-H\\_QO2dZZZdk/UYAjnrXxTcl/AAAAAAAAABHs/kd9H2yxIQI0/s1600/%D0%B C%D0%B0%D0%BB%D1%8C%D1%87%D0%B8%D0%BA+%D0%B8+%D0%B4%D0%B5%D0%B2%D0%B E%D1%87%D0%BA%D0%B0+%D1%81+%D0%BA%D0%BD%D0%B8%D0%B3%D0%BE%D0%B9.png](http://3.bp.blogspot.com/-H_QO2dZZZdk/UYAjnrXxTcl/AAAAAAAAABHs/kd9H2yxIQI0/s1600/%D0%B C%D0%B0%D0%BB%D1%8C%D1%87%D0%B8%D0%BA+%D0%B8+%D0%B4%D0%B5%D0%B2%D0%B E%D1%87%D0%BA%D0%B0+%D1%81+%D0%BA%D0%BD%D0%B8%D0%B3%D0%BE%D0%B9.png)