



Путешестви е по Евразии

Автор:
Клюева Ольга Викторовна
учитель географии МАОУ СШ № 51
города Липецка

**В ЧЕМ
УНИКАЛЬНОСТЬ
МАТЕРИКА?**

Самый большой материк- ЕВРАЗИЯ

S Евразии
54 млн км²

ЕВРОПА

АЗИЯ

S России
17,1 млн
км²

ЧАСТИ СВЕТА



ЕВРАЗИЯ – МАТЕРИК

САМЫЙ... САМАЯ... САМЫЕ...	ЕВРОПА	АЗИЯ
большие равнины	Восточно-Европейская равнина	Западно – Сибирская равнина, Среднесибирское плато



ЕВРАЗИЯ – МАТЕРИК САМЫЙ...

САМЫЙ... САМАЯ... САМЫЕ...	ЕВРОПА	АЗИЯ
большие равнины	Восточно-Европейская равнина	Западно – Сибирская равнина, Среднесибирское плато
высокие горы	Альпы (гора Монблан 4807 м)	Гималаи (гора Эверест 8848 м)



ЕВРАЗИЯ – МАТЕРИК САМЫЙ...

САМЫЙ... САМАЯ... САМЫЕ...	ЕВРОПА	АЗИЯ
большие равнины	Восточно-Европейская равнина	Западно – Сибирская равнина, Среднесибирское плоскогорье
высокие горы	Альпы (гора Монблан 4807 м)	Гималаи (гора Эверест 8848 м)
крупные реки	Волга, Дунай, Рейн	Инд, Ганг, Амур, Янцзы, Хуанхэ, Обь, Енисей, Лена

ВОЛГА



ЕНИСЕЙ



ХУАНХЭ

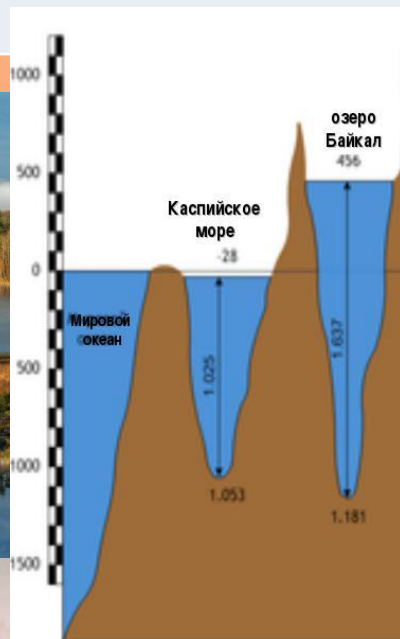



ИНД



ЕВРАЗИЯ – МАТЕРИК САМЫЙ...

САМЫЙ... САМАЯ... САМЫЕ...	ЕВРОПА	АЗИЯ
большая равнина	Восточно-Европейская равнина	Западно – Сибирская равнина, Среднесибирское плоскогорье
высокие горы	Альпы (гора Монблан 4807 м)	Гималаи (гора Эверест 8848 м)
крупные реки	Волга, Дунай, Рейн	Инд, Ганг, Амур, Янцзы, Хуанхэ, Обь, Енисей, Лена
озера	Ладожское, Онежское (крупные)	Каспийское море (большое) Байкал (глубокое-1642 м)





ЕВРАЗИЯ – МАТЕРИК САМЫЙ...

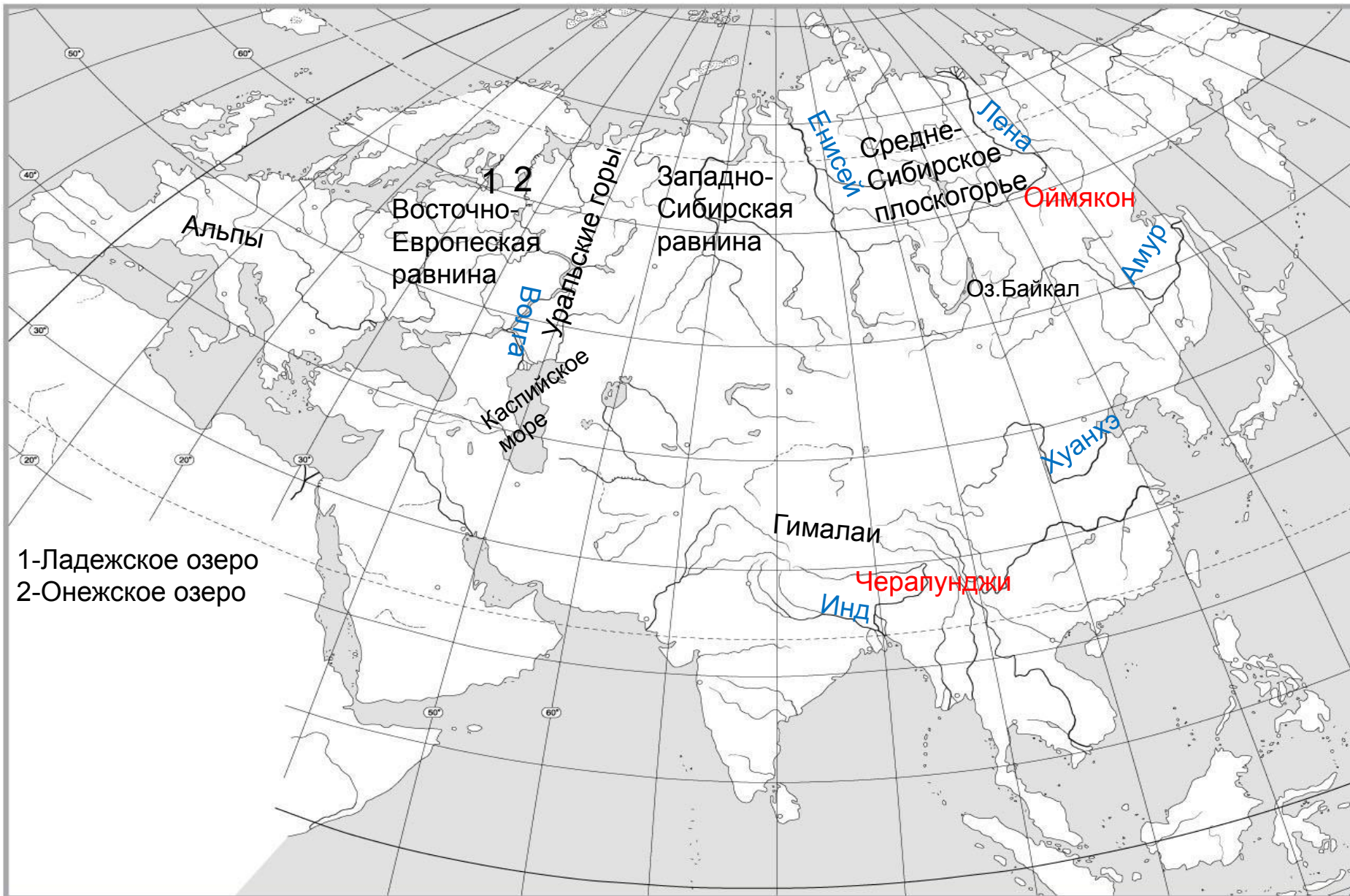
САМЫЙ... САМАЯ... САМЫЕ...	ЕВРОПА	АЗИЯ
большие равнины	Восточно-Европейская равнина	Западно – Сибирская равнина, Среднесибирское плоскогорье
высокие горы	Альпы (гора Монблан 4807 м)	Гималаи (гора Эверест 8848 м)
крупные реки	Волга, Дунай, Рейн	Инд, Ганг, Амур, Янцзы, Хуанхэ, Обь, Енисей, Лена
озера	Ладожское, Онежское (крупные)	Каспийское море (большое) Байкал (глубокое-1642 м)
особенности климата	Умеренный климат	Поселок Оймякон (-71 ⁰) Город Черапунджи (самое влажное место на земле)



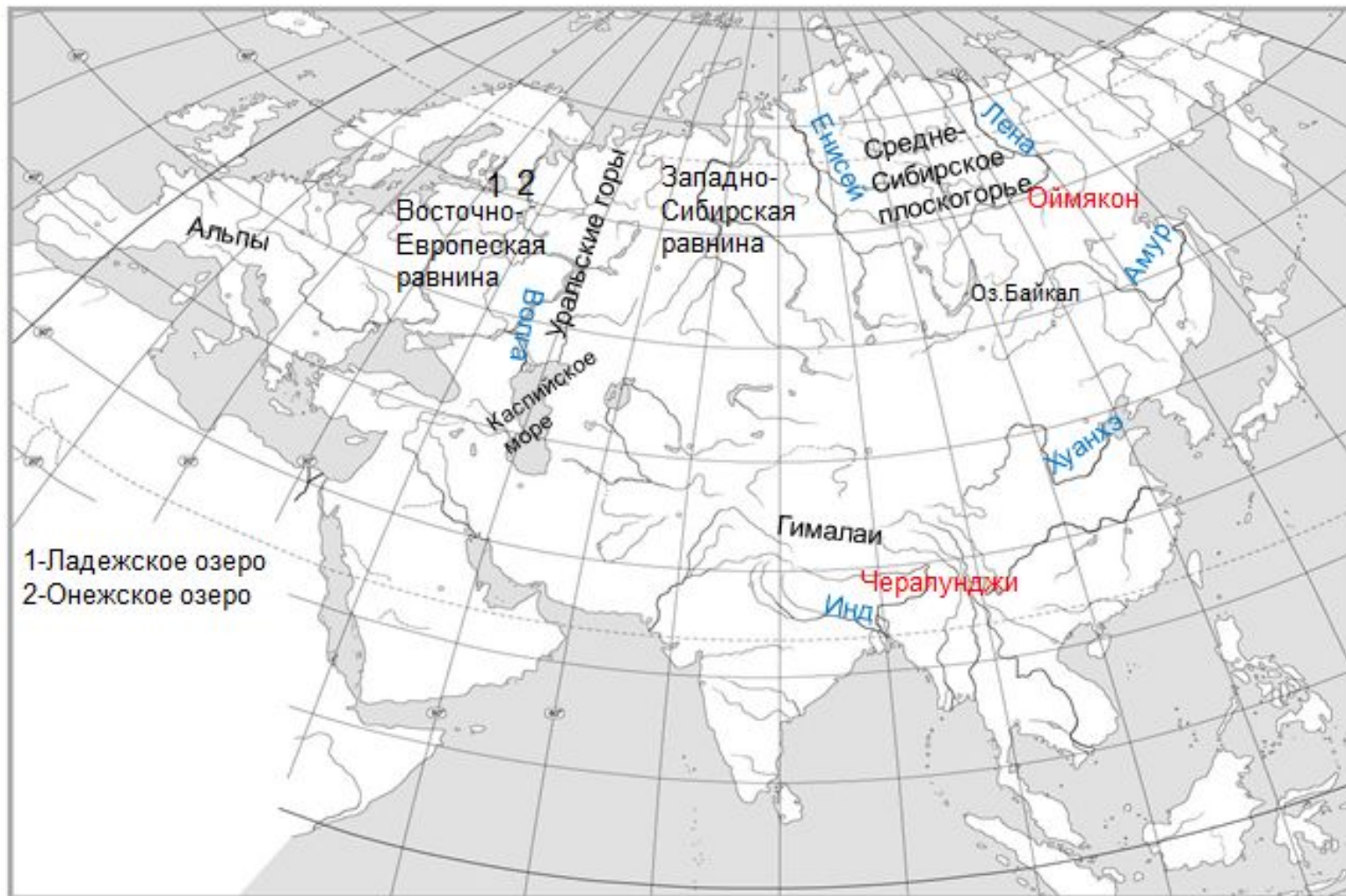

ЕВРАЗИЯ – МАТЕРИК САМЫЙ...

САМЫЙ... САМАЯ... САМЫЕ...	ЕВРОПА	АЗИЯ
большие равнины	Восточно-Европейская равнина	Западно – Сибирская равнина, Среднесибирское плоскогорье
высокие горы	Альпы (гора Монблан 4807 м)	Гималаи (гора Эверест 8848 м)
крупные реки	Волга, Дунай, Рейн	Инд, Ганг, Амур, Янцзы, Хуанхэ, Обь, Енисей, Лена
озера	Ладожское, Онежское (крупные)	Каспийское море (большое) Байкал (глубокое-1642 м)
особенности климата	Умеренный климат	Поселок Оймякон (-71 ⁰) Город Черапунджи (самое влажное место на земле)
разнообразная природа	богатый растительный и животный мир	





Полезные ископаемые Евразии



НАСЕЛЕНИЕ

ГРАФИЯ
ное пособие

ЕВРАЗИЯ. Политическая карта



**144 млн
человек**

**1300 млн
человек**

**1200 млн
человек**

Население
Евразии 4,8
млрд
человек
(60%
населения
Земли)

1. Политическое деление (границы) Азии и Европы
и Европы (по) условно приняты в 1807 г. в
рамках войны и мира между прусскими и
французскими войсками.
2. Страны, входящие в ООН (символически)
и в Организацию Объединенных Наций (ООН)

Масштаб 1:12 000 000

§ 21. Путешествие по Евразии

Тестовый практикум

- 1. Площадь материка Евразия составляет**
 - а) 9 млн км²
 - б) 30 млн км²
 - в) 54 млн км²
- 2. Граница между Европой и Азией проходит по горам**
 - а) Гималаям
 - б) Уральским
 - в) Альпам
- 3. Самой большой по площади равниной на материке является**
 - а) Восточно-Европейская
 - б) Великая Китайская
 - в) Западно-Сибирская
- 4. Самая высокая точка материка гора Джомолунгма (Эверест) имеет высоту**
 - а) 4807 м
 - б) 5642 м
 - в) 8848 м
- 5. Наибольшее количество озёр материка сосредоточено на**
 - а) севере
 - б) юге
 - в) востоке
- 6. На территории Западной Сибири, Аравийского полуострова и побережье Северного моря добывается**
 - а) каменный уголь
 - б) золото и серебро
 - в) нефть
- 7. Разнообразие природы материка объясняется**
 - а) наличием высоких гор и крупных равнин
 - б) большими размерами материка
 - в) прохождением линии экватора в центральной его части

В ЧЕМ УНИКАЛЬНОСТЬ



Автор:
Клюева Ольга Викторовна,
учитель географии МАОУ СШ № 51 города Липецка