



Материк Земли

**Выполнила Ефимович Альбина Митрофановна,
учитель начальных классов ГОУ ЛНР «Зоринская школа № 10»**





Северная
Америка



Европа



Азия



Южная
Америка



Африка



Австралия



Антарктида



Материки:



Евразия



Северная
Америка



Южная
Америка



Африка



Австралия



Антарктида



Евразия

Евразия — величайший материк на Земле. Она занимает 1/3 всей суши. Площадь Евразии равна 53,4 млн. км². Образуют ее две части света — Европа и Азия. Условную границу между ними принято проводить вдоль Уральских гор, морская граница проходит по Черному и Азовскому морям, а также по проливам, соединяющим Черное и Средиземное море.







КРЫМСКИЙ ПОЛУОСТРОВ



Животный мир Крыма



Растительный мир Крыма



Африка



Африка - материк, второй по величине после Евразии, часть света. Площадь 29200 тыс. км. кв., а вместе с островами, лежащими у берегов Африки, - 30,3 млн. км. кв. Население Африки составляет 933 млн. человек. На западе Африка омывается Атлантиче-ским океаном, на севере - Средиземным морем, на востоке и северо-востоке - Индийским океаном и Красным морем.

Животный мир Африки



POSTED AT WWW.ZOO.BLOG.RU



ЗООБЛОГ
www.zooblog.ru



ЗООБЛОГ
www.zooblog.ru



ЗООБЛОГ
www.zooblog.ru

Растительный мир Африки





Австралия

**- самый плоский и
сухой континент
Земли**

Площадь - 7.7 млн. км
Население - 18.7 млн. человек
Официальный язык -
английский

Говорят, что кенгуру и эму
были выбраны для герба,
потому что никогда не пятятся
назад, а прыгают только
вперёд, чем и символизируют
прогресс в развитии
Австралии.



Животный мир Австралии



вombat



коала



кенгуру



поссум



Динго



ехидна



райская
птица




Эму



радужный
лорикет

Растительный мир Австралии



эвкалипт



**бутылочное
дерево**



папоротники



панданус



бамбук



фиговое дерево

Северная Америка



Северная Америка — третий материк нашей планеты по площади, которая составляет 24,2 млн. км². Омывается он водами Атлантического, Тихого и Северного Ледовитого океанов.

Площадь 20, 36 миллиона кв. км. Рядом с материком располагается много островов и архипелагов, наиболее крупными из которых являются Гренландия и Канадский Арктический архипелаг. Береговую линию составляют многочисленные заливы и полуострова.





бизон



опоссум



енот




долгопят




тапир



иглошерст



секвойя



вольфия



дарлингтония



мухоловка



монарда

Остров Гренландия



Гренландия (Greenland, на языке местных Калаалит Нунаат) - это самый крупный в мире остров (площадь Гренландии около 2 млн. кв. км), почти полностью погруженный под толщей льда. Остров Гренландия является вторым на планете покровным ледником после Антарктиды. Пригодной территорией для местных жителей является только прибрежная полоса Гренландии, которая составляет около 19% всей площади острова. Однако, не смотря на суровые условия для жизни, это место завораживает контрастностью своей природы, что несомненно привлекает туристов.







Южная Америка



Южная Америка — один из двух материков, расположенных в Западном полушарии Земли. Омывается материк водами Атлантического и Тихого океанов.

Площадь: 17,65 млн. кв. км.





Амазонский
лес



Энотера



Тропический
лес



джунгли Перу



гигантская
листовая
лягушка



очковой
медведь



слон



ленивец



гривистый
волк



ягуар

Антарктида



Антарктика — самый холодный из всех материков. Ледяная Антарктида считается главным «холодильником» нашей планеты и оказывает влияние на ее климат. Большая часть Антарктиды — ледяная пустыня, лишь у берегов теплится жизнь.

Площадь Антарктиды — 52,5 млн.км.











Земля



прекрасна





**Смотрю на глобус— шар земной.
И вдруг вздохнул он, как живой.
И шепчут мне материки:
“Ты береги, нас, береги”.
В тревоге рощи и леса,
роса на травах, как слеза.
И тихо просят родники:
“Будь Человеком, человек.
В тебя мы верим, не солги,
ты береги нас, береги”.
Грустит глубокая река,
свои, теряя берега.
И слышу голос я реки:
“Ты береги нас, береги”.
Смотрю на глобус, шар земной,
такой прекрасный и родной.
И шепчут губы: “Не солгу,
я сберегу вас, сберегу”.**