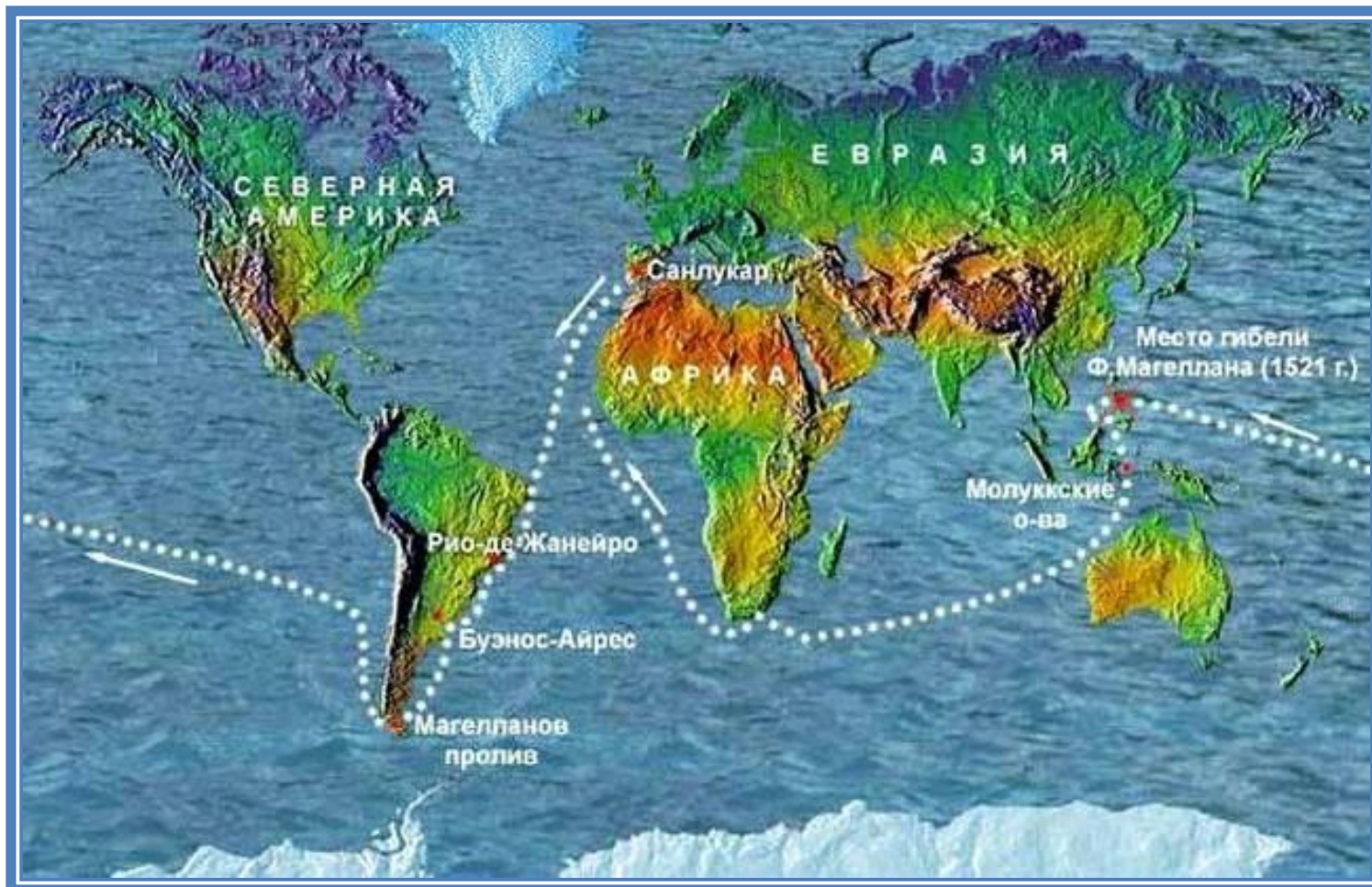


ЕВРАЗИЯ



Окружающий мир, 4 класс
Марченко Е.В.
МОУ СОШ №3
Г. Красный Сулин
Ростовская обл.

Материк – обширное пространство суши, омываемое морями и океанами



Экспедиция – группа лиц, отправляющихся в поездку с целью исследовательской деятельности





Евраз — величайший материк на Земле. Занимает 1/3 всей площади Евразии равн. км². Образуют две части — Европа и Азия

Названия Европа и Азия происходят от финикийских слов «ереб» - закат и «асу» -

Линию границы между Европой и Азией чаще всего проводят по восточным склонам

Уральских гор




**Евразия
(фото из**



Харитон Лаптев-русский военный моряк, командир отряда Камчатской (Великой Северной) экспедиции, описавший в 1739-1742 неизвестный прежде берег полуострова Таймыр. Именем Харитона Лаптева и его двоюродного брата Дмитрия Яковлевича названо море Лаптевых.



Харитон



Дмитрий



**Мыс
Челюскин
(Мыс
Восточно-
Северный) —
самая
северная
точка
материка
Евразии**

Достигнут впервые участником 2-й Камчатской (Великой
Северной) экспедиции штурманом С. И. Челюскиным
вместе с казаками Фофановым и Гороховым в 1742 году (в
«Очерках по истории географических открытий» спутники
Челюскина названы солдатами Антоном Фофановым и
Андреем Праховым). К 100-летию экспедиции мыс был
переименован Русским географическим обществом из мыса
Восточно-Северный в мыс Челюскин.

СЕМЕН
ЧЕЛЮСКИН
1707-1764



В 1742 году отряд Великой
Северной Экспедиции под
руководством адмирала
Семёна Семёновича Челюскина
проборол проливы
Баренца и Шпицбергена
полярными маршрутами
«на север», достиг широт
северной экваториальности
Евразии.
«Приехал к мысу. Сид
мыс каменный, прозрач.
высота средняя, снега
очень мало, ставные и
морские ледя. Здесь
шхерыбы много следов.
Восточный Северный.»




РАЗГОВОРЫ ЗАПОЛНОЧЬ





Витус Берин

Пролив, разделяющий Евразию и Северную Америку, назван именем капитана Беринга, который измерил и нанёс на карты



Мыс, который является крайней северо-восточной оконечностью Азии (Большой Каменный Нос), носит имя казака Семён



**Казак Ерофей
Хабаров
исследовал
берега реки
Амур, в его
честь назван
город**

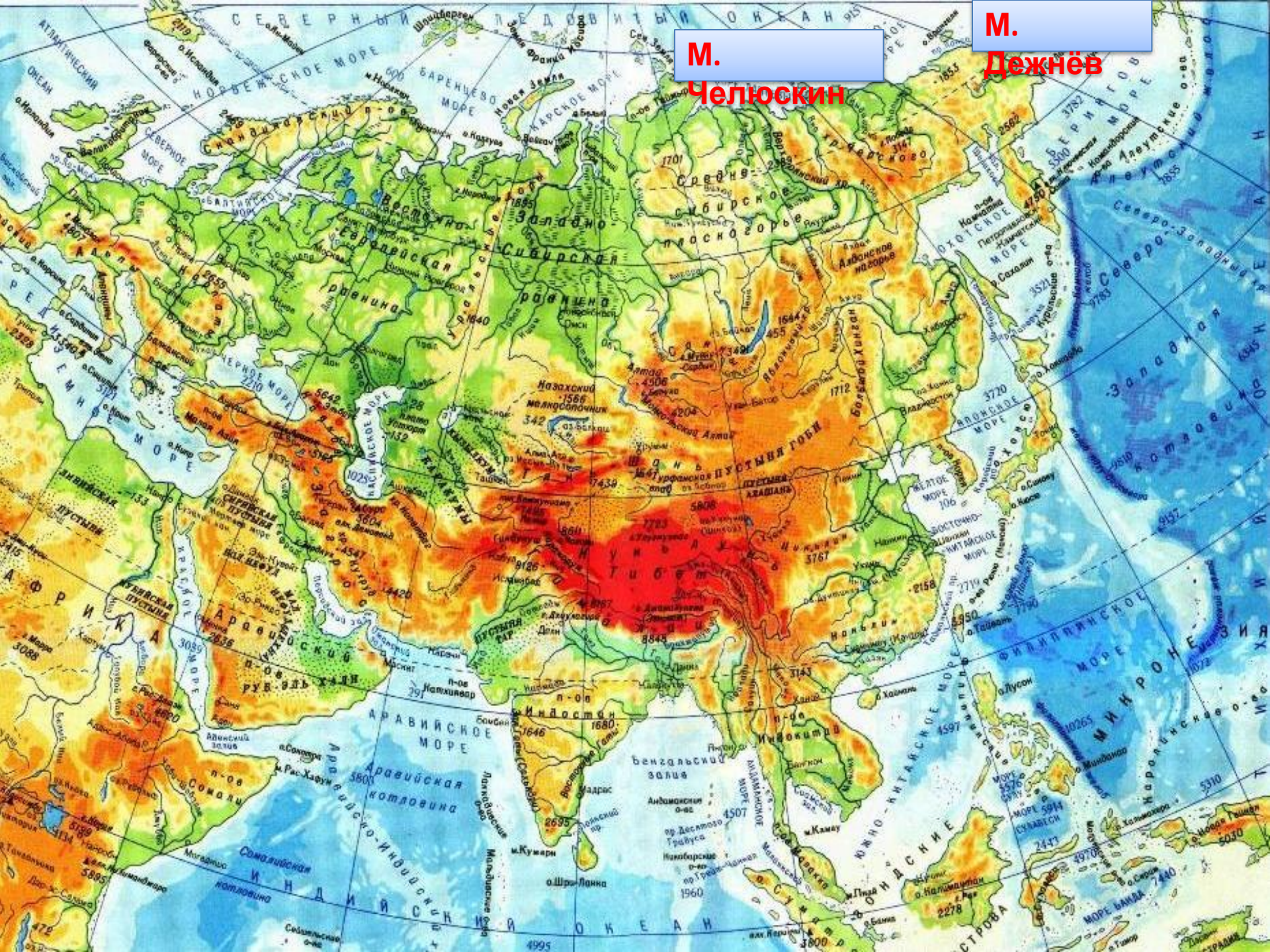


Г. Хабаровск на реке Амур



М.
Челюскин

М.
Дежнёв

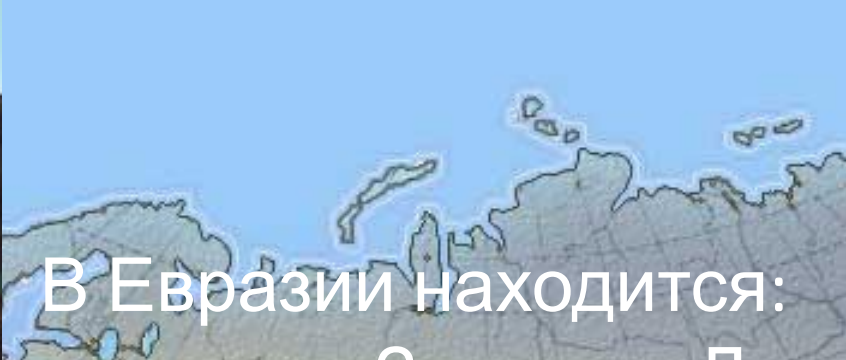


**Атлантический
океан**

**Северно-ледовитый
океан**

**Тихий
океан**

**Индийский
океан**



В Евразии находится:

самая высокая гора Земли — Джомолунгма
(Эверест),

самое крупное озеро — Каспийское море,

самое глубокое озеро — Байкал,

самая большая горная система по площади — Тибет,


самый большой полуостров — Аравийский,

самая большая географическая область — Сибирь,

самая низкая точка суши — Впадина Мёртвого моря,

полюс холода северного полушария — Оймякон,

самая большая природная область Земли - Сибирь



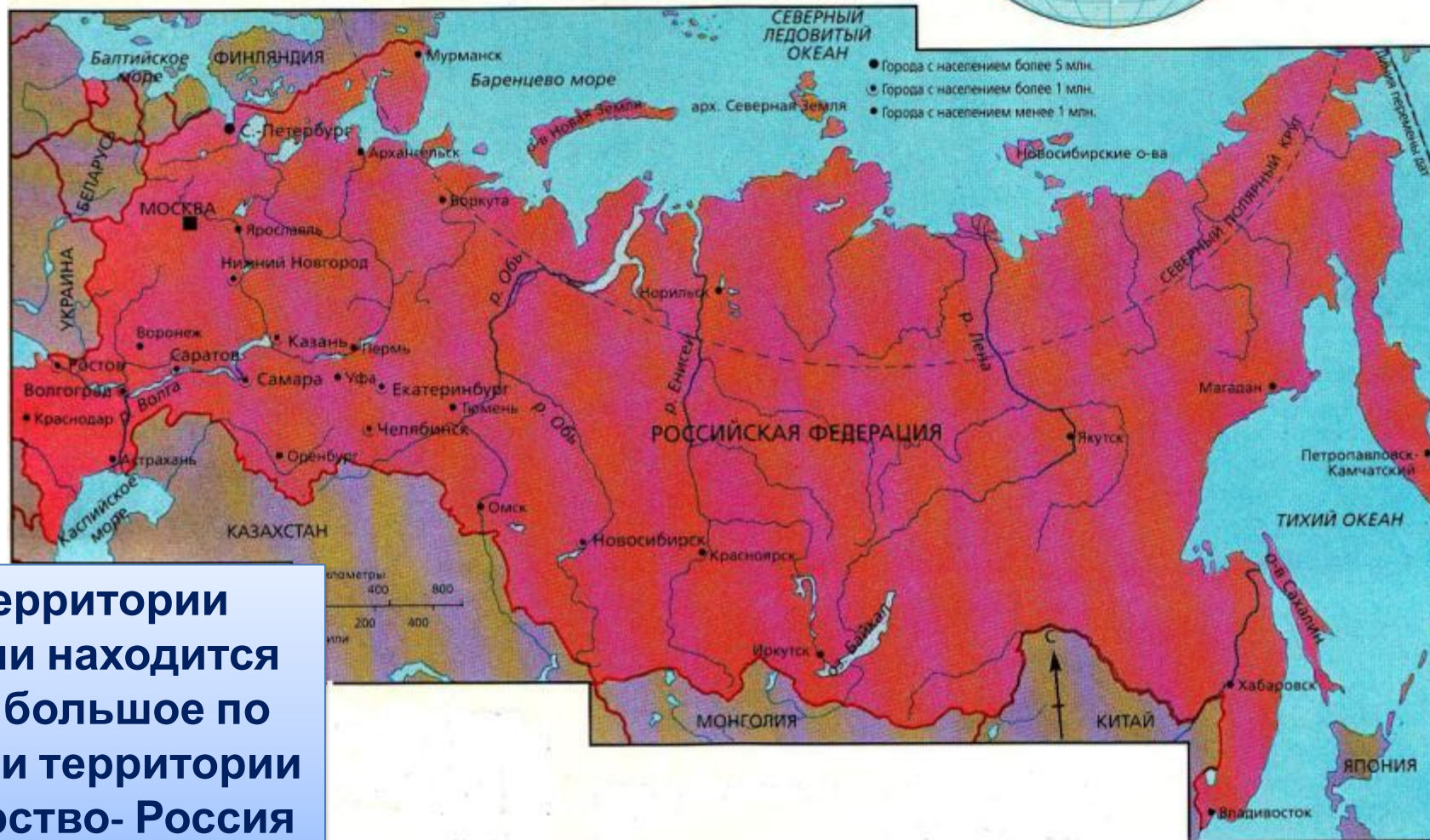
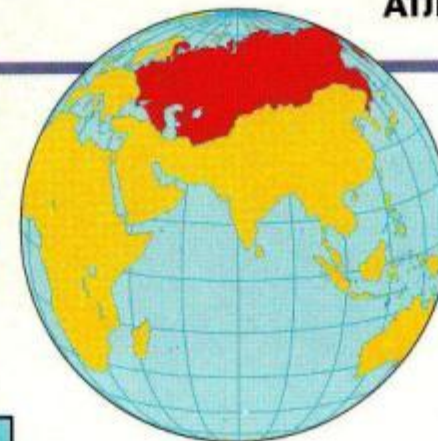


**На территории Евразии
расположено более 80
государств: Россия,
Китай, Индия, Япония,
Германия,
Великобритания,
Италия, Испания и т.д.**





РОССИЙСКАЯ ФЕДЕРАЦИЯ




На территории
 Евразии находится
 самое большое по
 площади территории
 государство- Россия



Русские



Испанцы




Українці



Хинди



- 1. Тюлень
- 2. Морж
- 3. Белый медведь
- 4. Зубр
- 5. Волк
- 6. Лиса



- 7. Кабан
- 8. Пятнистый олень
- 9. Одногорбый верблюд
- 10. Сайгак
- 11. Горный баран
- 12. Лошадь Пржевальского
- 13. Тигр
- 14. Носорог
- 15. Панда

- 16. Павлин
- 17. Орангутан
- 18. Финиковая пальма

Животные и растения Азии

Евразия

