



*Тема. Золотые горы Алтая.
Памятник Всемирного наследия
ЮНЕСКО (с 1998 года).*



*Работу выполнила Лазунина Ольга,
ученица 3 «А» класса МОУ СОШ № 19 г.о. Кинешма*

«Единственными путями сообщения в течение круглого года служат здесь реки. Лишь кое-где имеются `волоки`, т.е. зимние дороги, ведущие через болота от одной реки к другой. Летом по этим волокам можно пройти пешком, да и то с трудом, утопая по колени во мху, проваливаясь по пояс между корнями кедров и обходя на целые вёрсты открытые `янги` (чистое болото с трясками) и `сарчи`, чтобы не провалиться через тонкий растительный покров зыбуна в глубокое болото.

Обилие дичи и зверей огромно. В 1907г возле Малых Губарей убито охотниками 60 лосей. Охотники так были не готовы к такому обилию, что вместо пуль стреляли пуговицами.

Тринадцатилетний мальчишка Пилька убил 15 лосей. Глухарей мне приходилось встречать стадами в 30-40 штук на одном месте.

Выше Верхне-Пелымского Тумана есть огромные сухие угодья, так называемые `Вана` - здесь промышляют белку, соболя, куницу, медведя, рябчика».

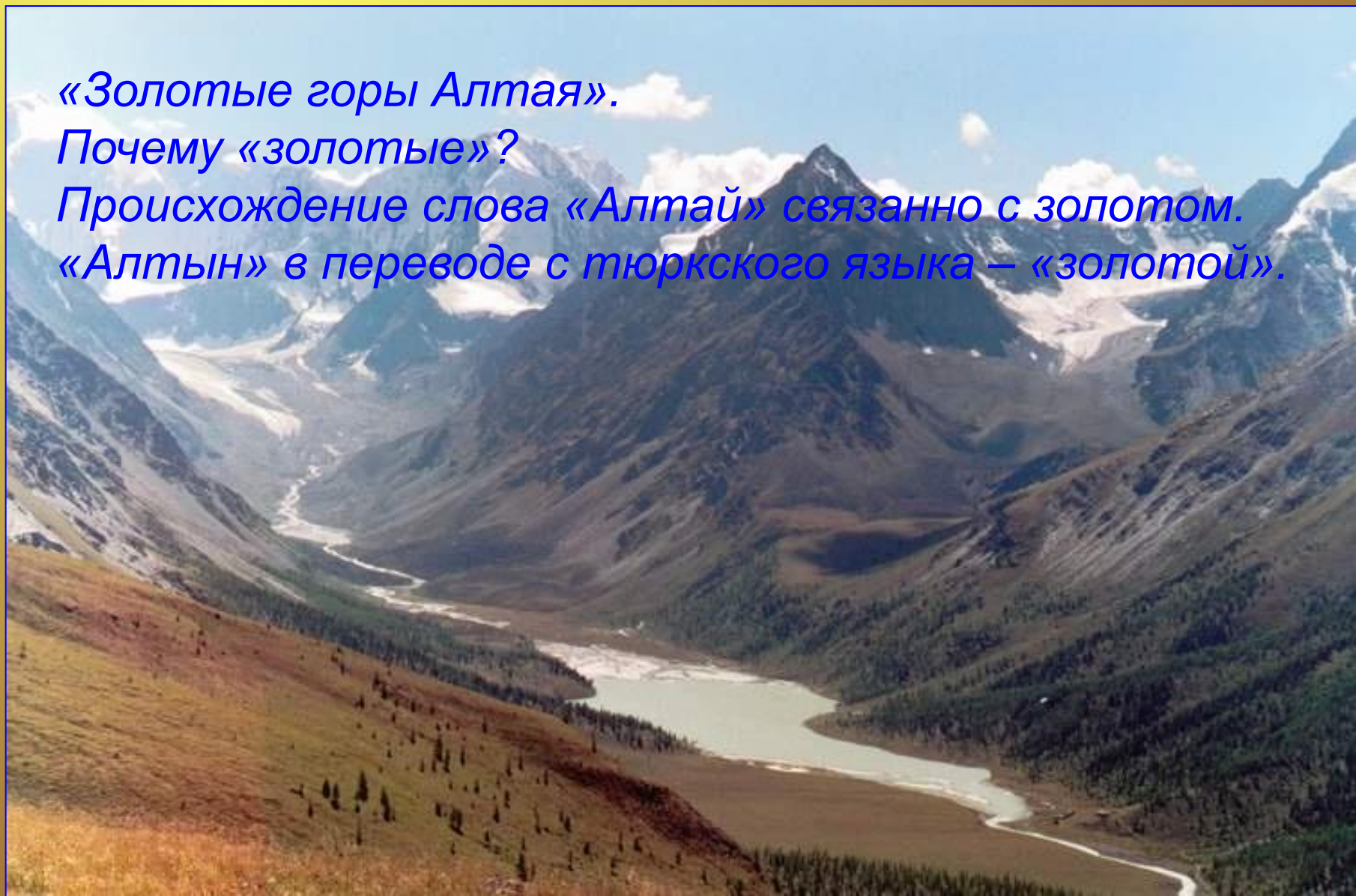
Э.М. Сенкевич 1927г. (врач, антрополог, охотник).

«Золотые горы Алтая».

Почему «золотые»?

Происхождение слова «Алтай» связано с золотом.

«Алтын» в переводе с тюркского языка – «золотой».





*Алтай заслужил этот высокий «титул» по праву.
На протяжении длительного времени
Алтайские горы называли «жемчужиной Сибири».*


«Золотые горы Алтая» представлены пятью участками, позволившими получить статус Всемирного наследия.



1. Алтайский заповедник.

На территории заповедника расположен Чульчинский водопад – самый высокий и мощный на Алтае.





*2. Телецкое озеро имеет глубину 325 метров .
Его называют «младшим братом Байкала»
за похожее происхождение и чистоту воды .*

Алтайцы на своем языке называют Телецкое озеро Алтын-Коль(`Золотое озеро`).

Облик озера меняется по несколько раз в сутки. В лучах утреннего солнца оно кажется малиновым, в ясный полдень - голубым, а в лунную ночь его вода сияет, как расплавленное золото.

*По берегам Телецкого озера
расположена уникальная тайга,
находящаяся под охраной.*





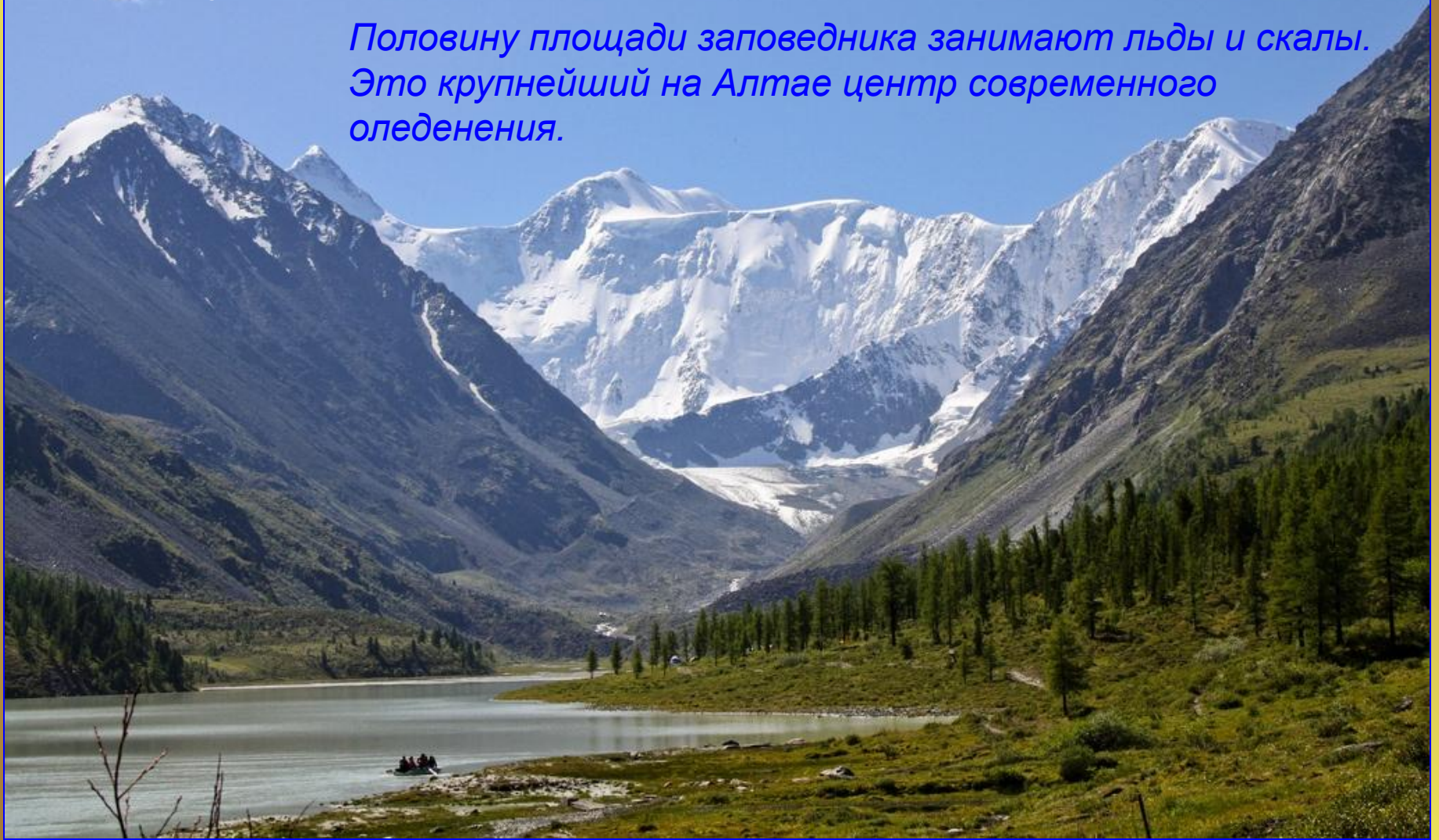


3. Гора Белуха – высочайшая точка Алтая, её высота над уровнем моря 4506 метров. Гора имеет две вершины.



4. Катунский заповедник

Половину площади заповедника занимают льды и скалы. Это крупнейший на Алтае центр современного оледенения.





Здесь зарождается река Катунь




5. Зона покоя Укок.

*Самое загадочное
и труднодоступное место Алтая*



*Здесь сохранились курганы скифов,
населявших эти территории в 3-4 вв. до н.э.*






В 1993 году на плато Укок учёными была найдена мумия скифской женщины, которую окрестили «Скифской принцессой».

*Учёные считают,
что «Скифская принцесса»
выглядела примерно так.*



*Алтай – уникальное место,
«музей природы под открытым небом».*



В презентации использованы ресурсы Интернет