

# Физическая карта России



Что обозначают цвета на физической карте России ?


Окружающий мир  
2 класс

# РАВНИНЫ И ГОРЫ



# Основные формы земной поверхности

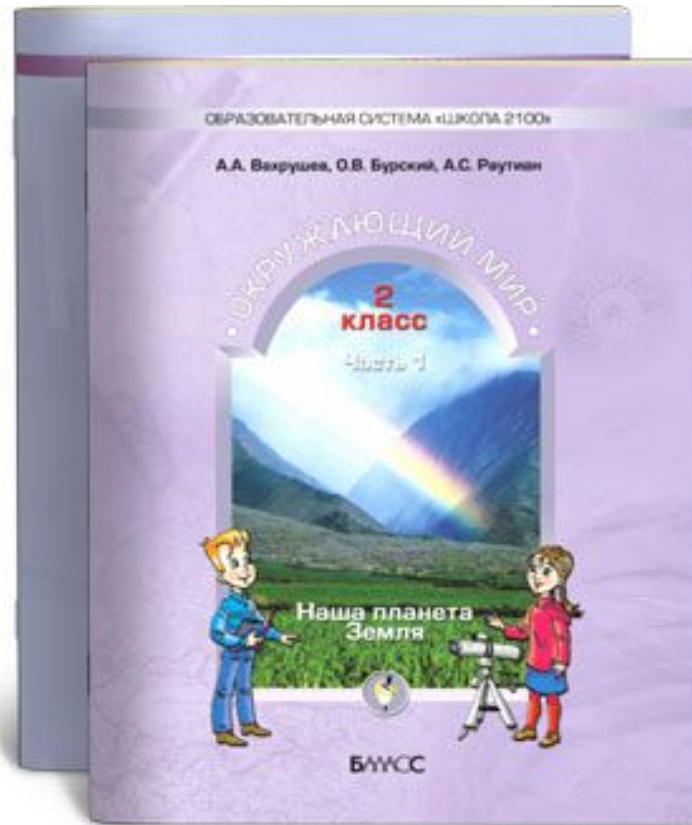
## равнины      И      горы



# Где мы были?



# Работаем с учебником





Горы- это очень неровные участки  
земной поверхности, сильно  
возвышающиеся над местностью



**Чаще горы расположены рядами-  
горными хребтами**

Высота гор бывает разной, от  
нескольких сотен метров, до  
нескольких километров.





# Горные породы



известняк



гранит



базальт



мрамор

# Горные породы



Магнитный  
железняк



Каменная  
соль



Каменный  
уголь

# Равнины

это ровные или почти ровные  
участки земной поверхности




# Равнины



Песок



Глина



Галька

