


Выполнила:
учитель начальных классов
ГБОУ г.Москвы СОШ №899
Гусейнова М.Э.



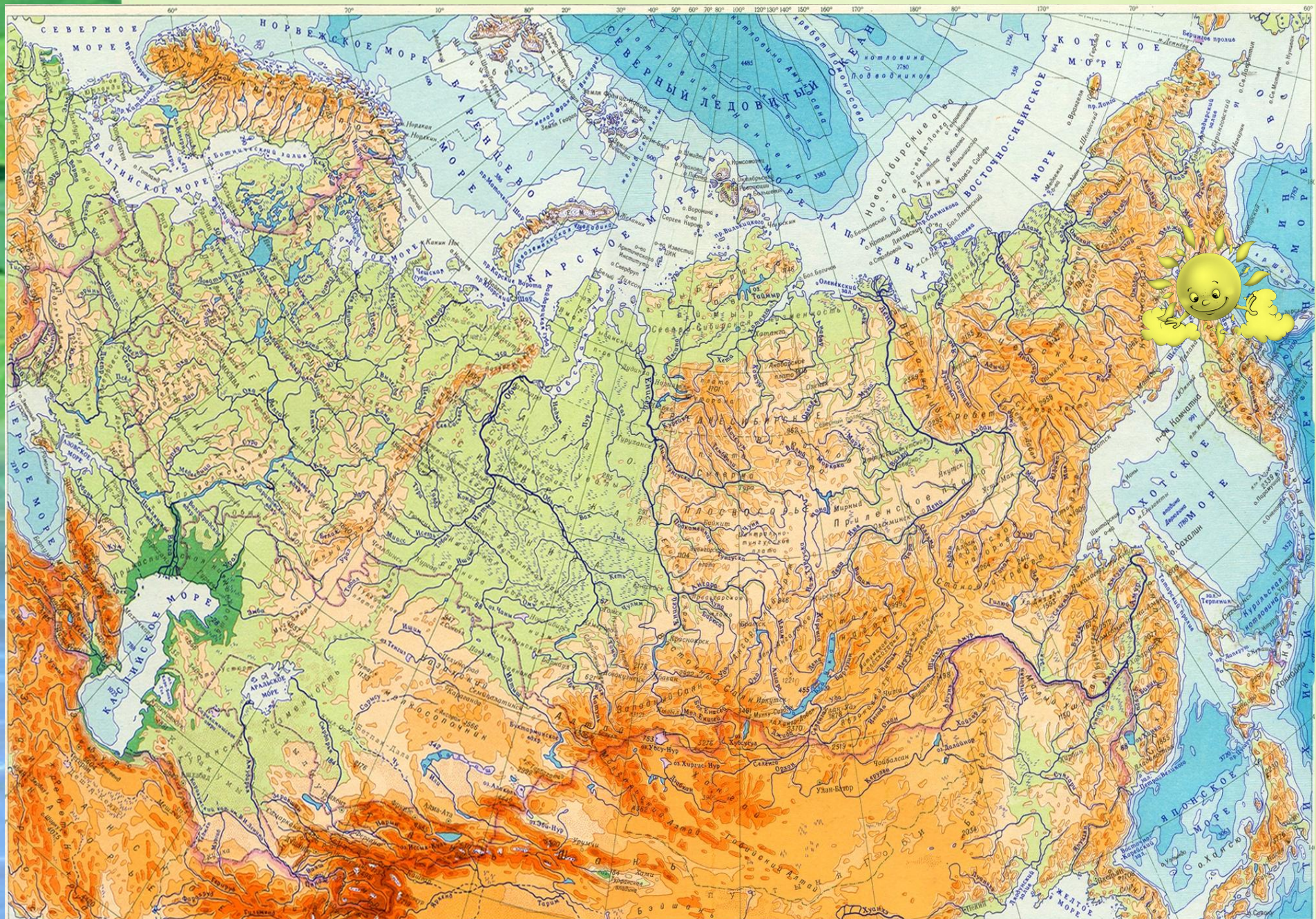
Доброе, хорошее,
На всех людей глядит,
А людям на себя
Глядеть не велит.







-Где встаёт солнышко?

- С востока нашей страны мы и начнём наше путешествие.



Полуостров Камчатка



- Мы с вами на востоке России на полуострове Камчатка

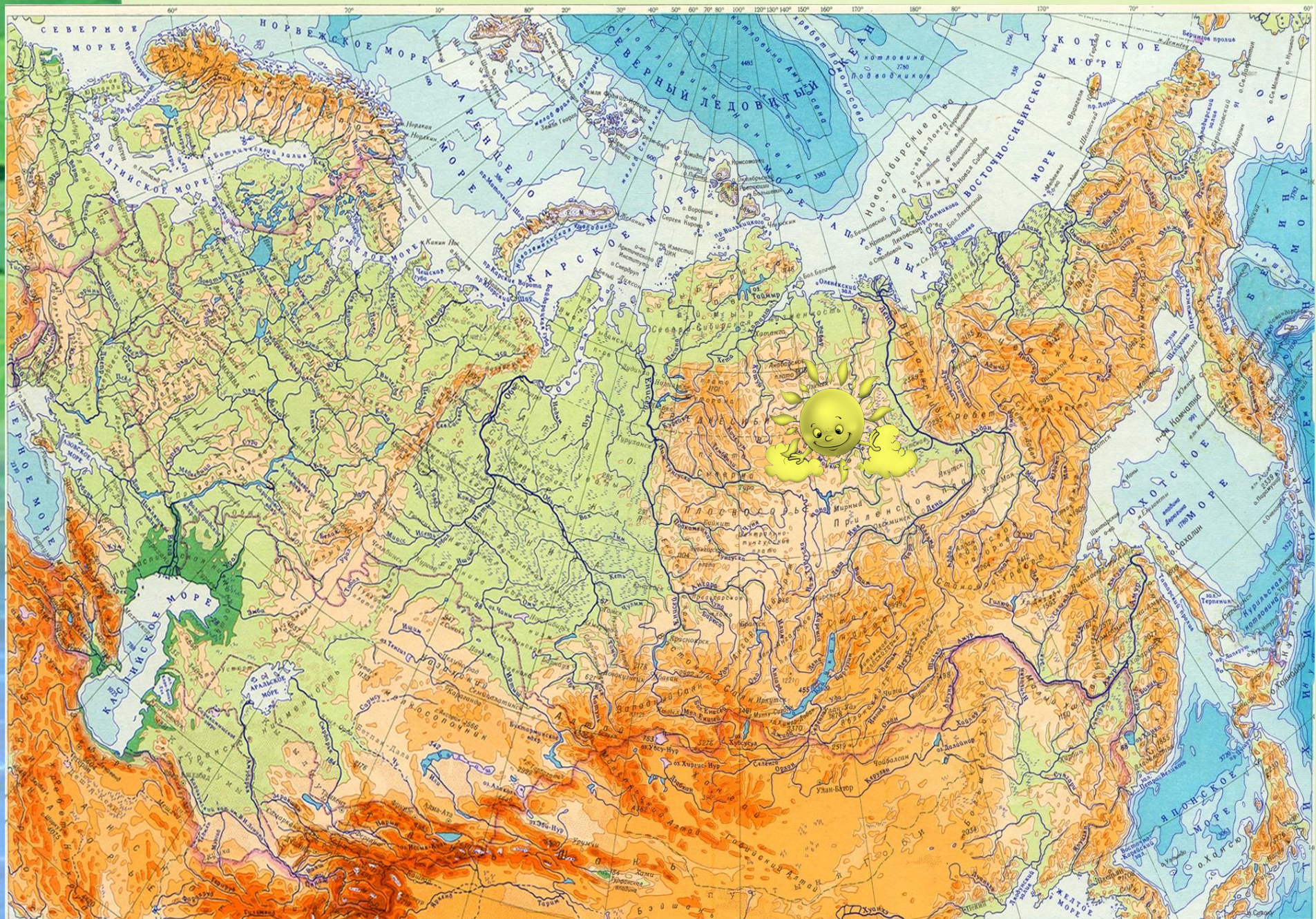


- С севера на юг по всему полуострову проходят горы



Сопка Ключевская





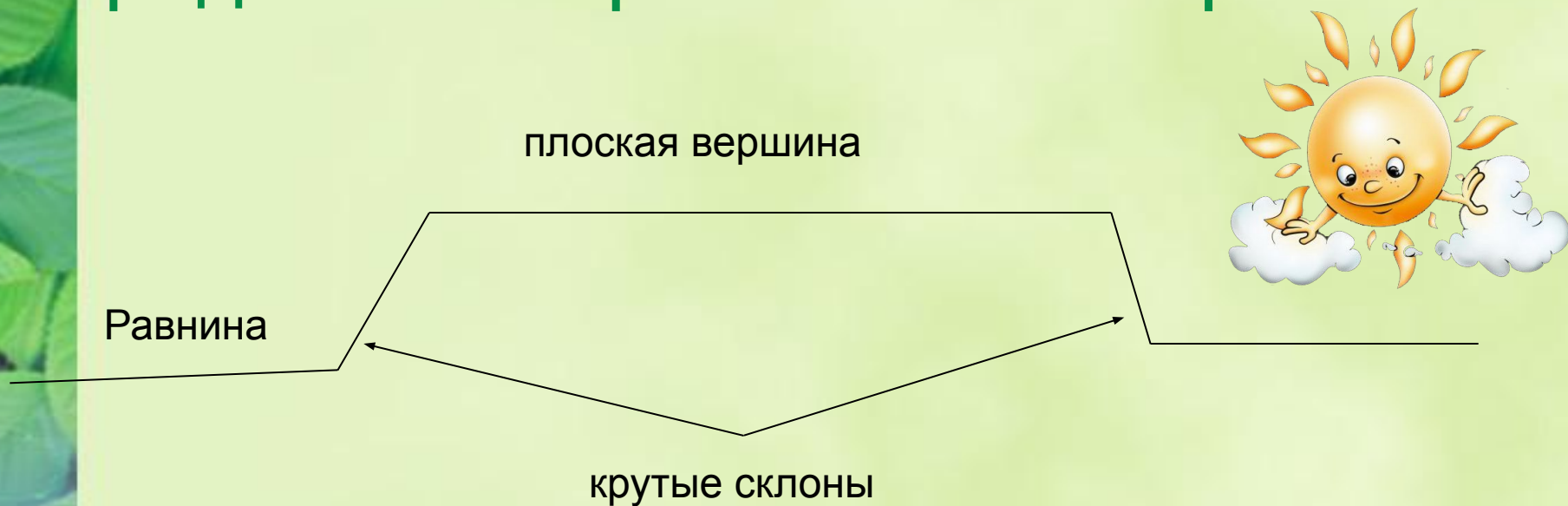
Средне - Сибирское плоскогорье



- Продолжим наше путешествие.
- Солнце остановилось над Средне – Сибирским плоскогорьем.
- А что значит слово «плоскогорье»? Как вы думайте?




Средне - Сибирское плоскогорье

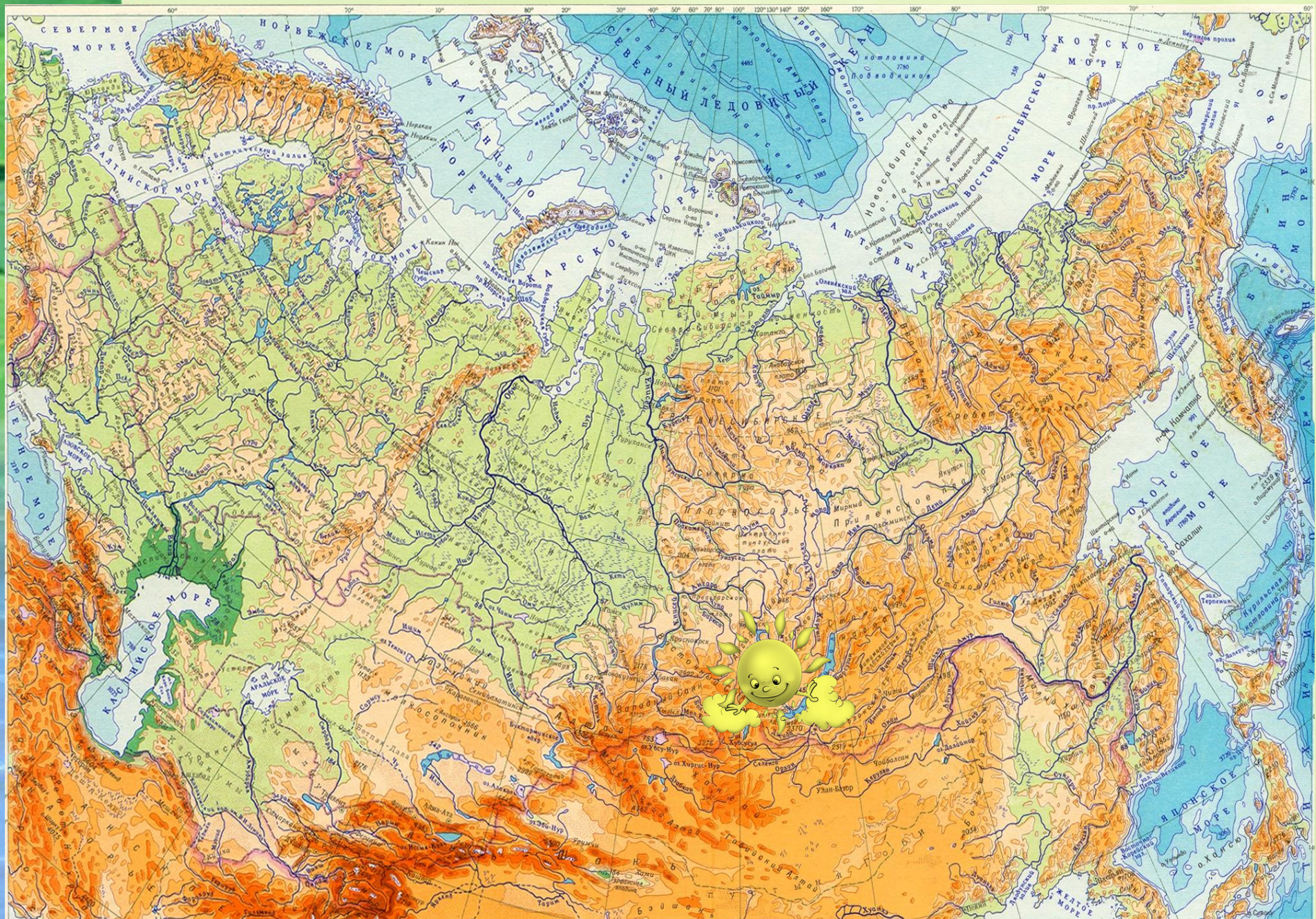


Плоскогорье – место с равниной или холмистой поверхностью, лежащее высоко над уровнем моря.

В целом Средне – Сибирское плоскогорье похоже на горную страну, здесь много возвышенного пространства, и выглядит так.







Алтай



- А теперь отправимся на юг нашей страны, точнее, на юг Сибири, в горы Алтая и Саян.



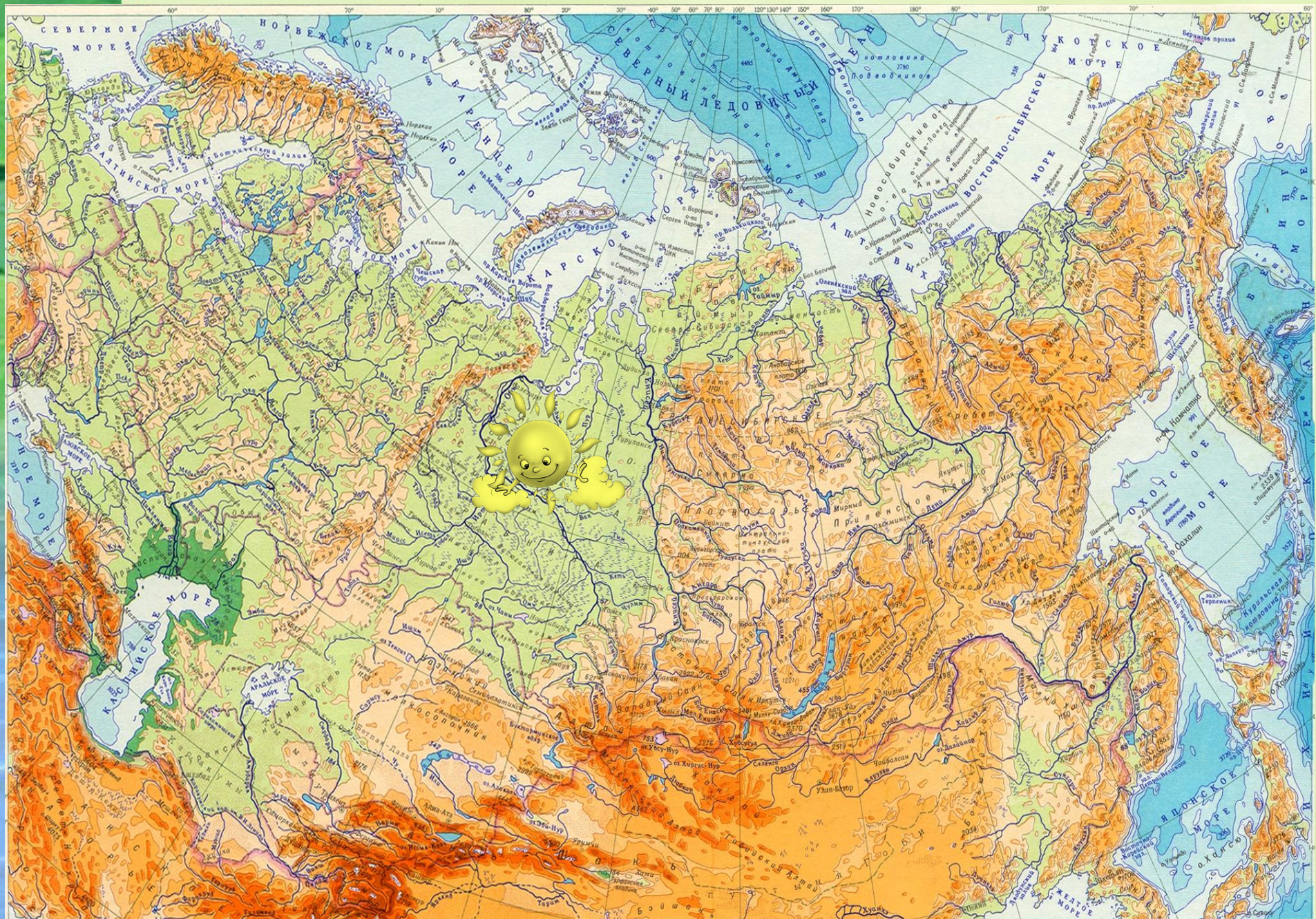


Гора Белуха.



БЕЛУХА, самая высокая вершина Алтая, в Катунском хр. 2 вершины (наибольшая высота 4506 м). Ледники Катунский, Берельский, Менсу и др. (общая площадь оледенения ок. 700 км).



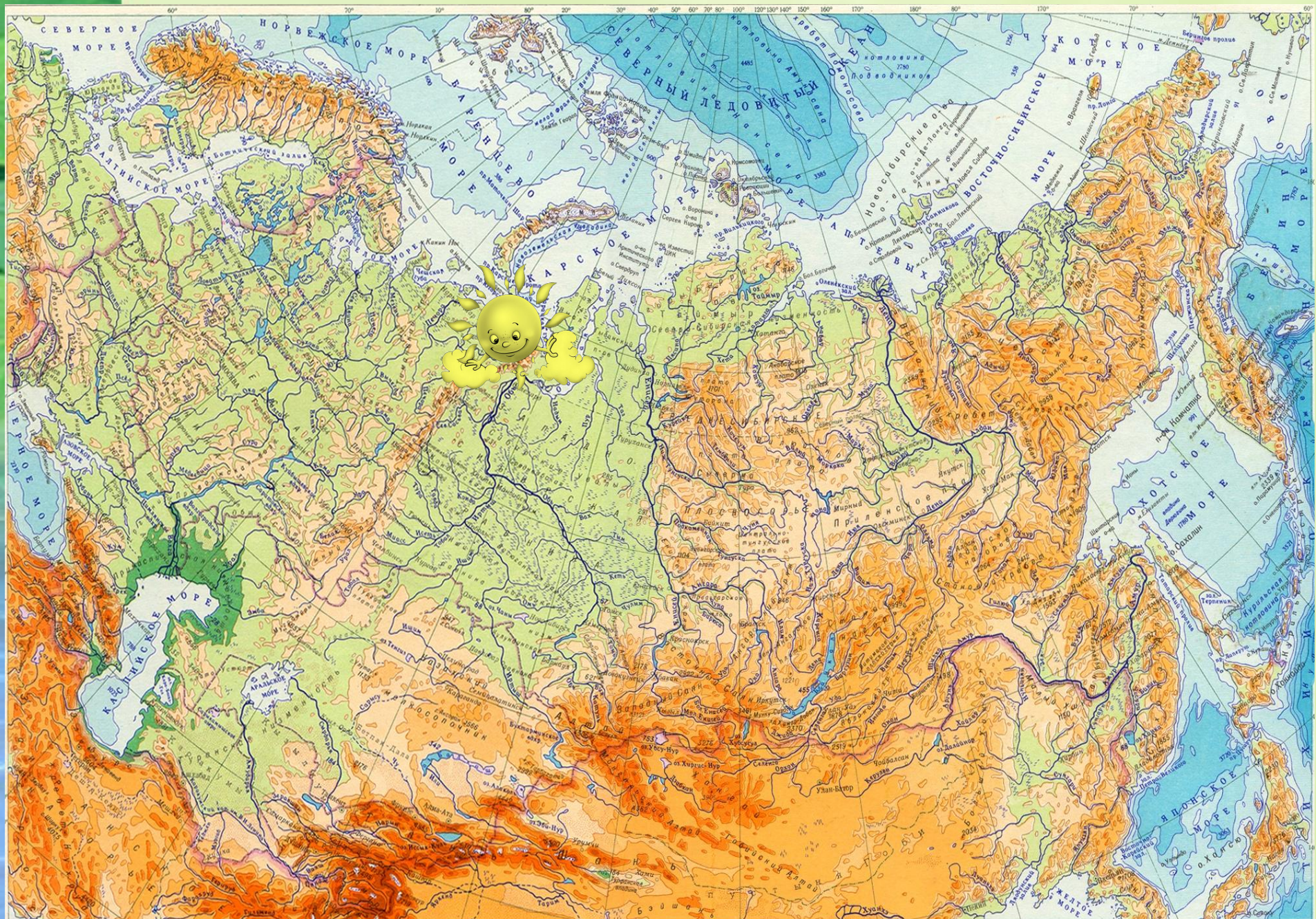


Западно - Сибирская равнина












Уральские горы







- - Уральские горы называют «старые горы», потому что форма их стала плосковершинной. Посмотрите на эту схему:









- - А теперь пора сделать небольшой привал и отдохнуть.

Мы сейчас все дружно встанем,
Отдохнём мы на привале...

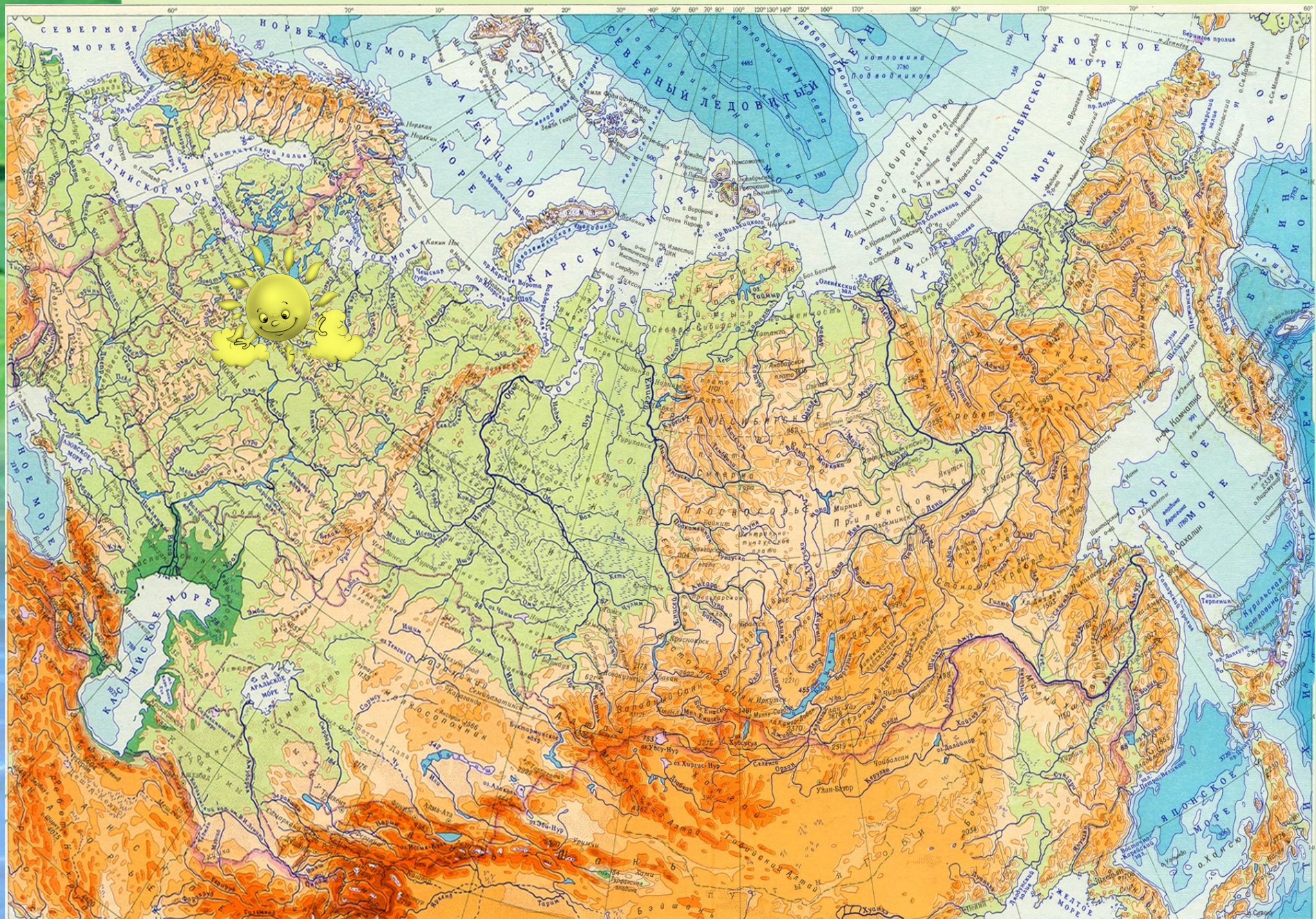
В право, влево повернись!

Руки вверх и руки в бок,

И на месте прыг да скок!

А теперь бежим вприпрыжку.

Молодцы вы, ребяташки!



Восточно - Европейская равнина

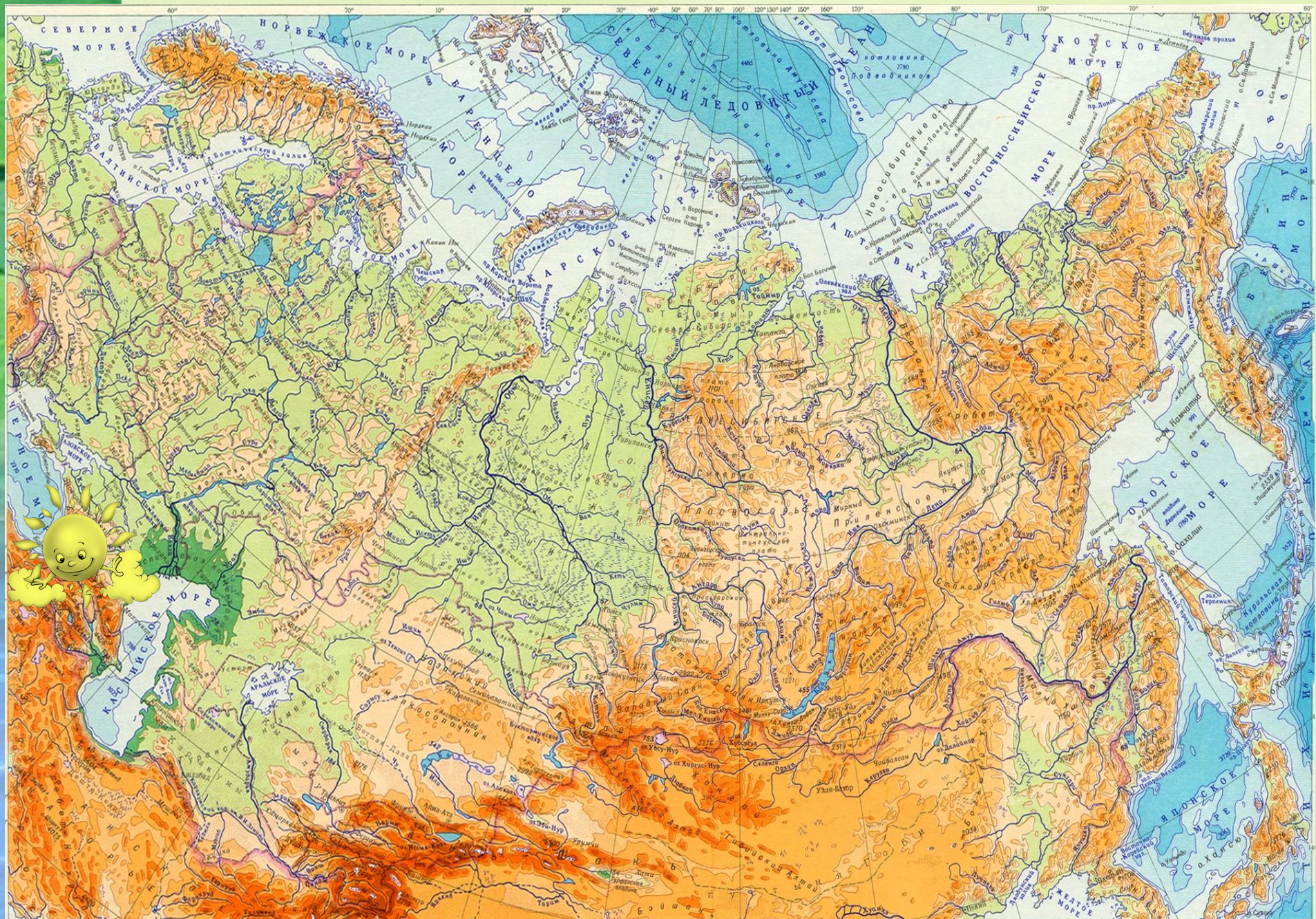
Здесь поверхность неровная, встречаются возвышенности.





**Эту равнину называют
«холмистая равнина» или
Русской равниной.**





Кавказские горы







Эльбрус



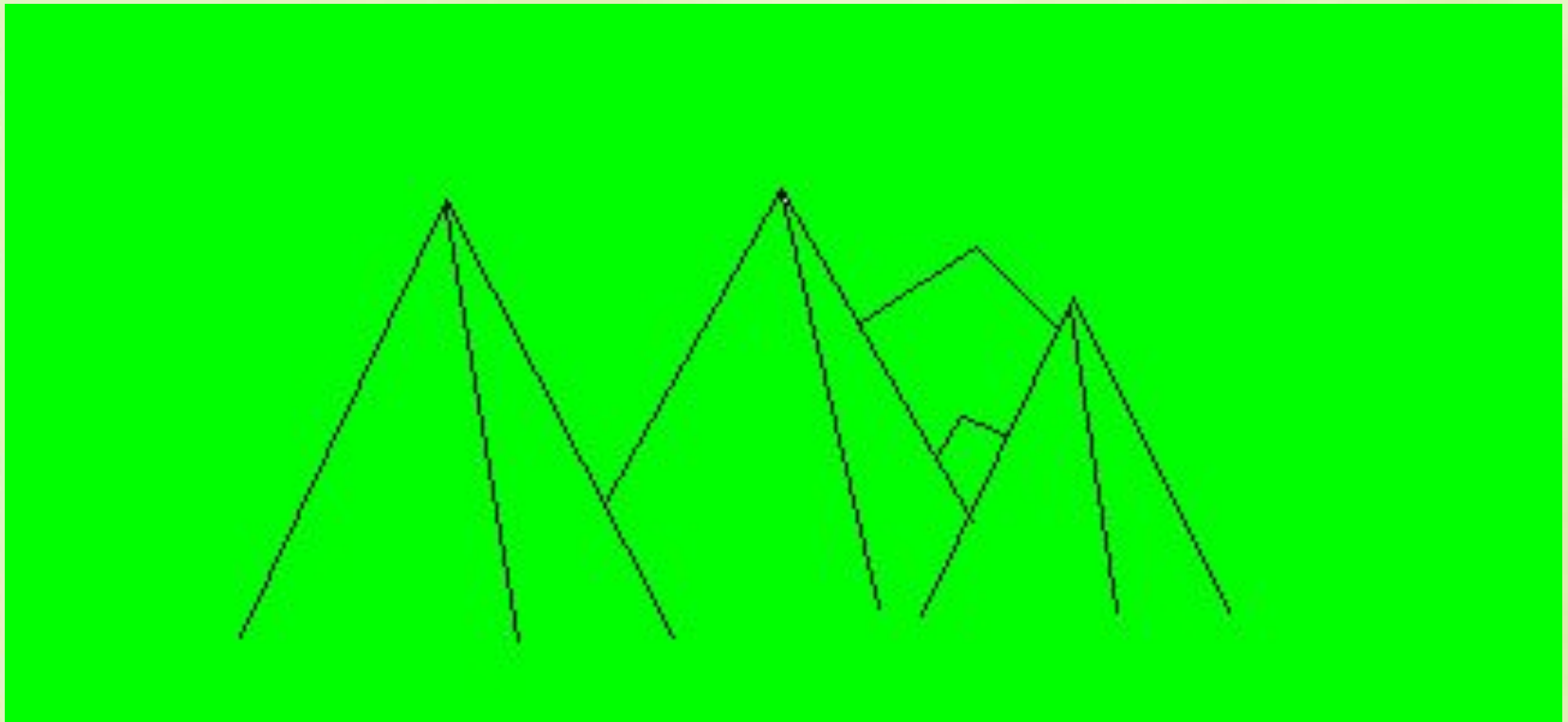
- Самая высокая гора -
Эльбрус, её высота 5642м.
Эльбрус даже выше
Белухи на Алтае.

гора Эльбрус




Кавказские горы





- Что вы можете сказать об этих горах?
- Как выглядят вершины гор?



- Наше солнышко
закатилось за горизонт, мы
с ним прошли огромный
путь от восточных границ
до западных.

Домашнее задание:

Прочитать текст, ответить на вопросы с. 64-71

Выполнить задание в № 4 в рабочей тетради.



Источники:

О.И.Дмитриева Поурочные
разработки по курсу «Окружающий
мир» 4 класс. М.:ВАКО, 2010

Интернет-ресурсы