

Мой университет -

[www.edureforma.ru](http://www.edureforma.ru)

[www.edureforma.ru](http://www.edureforma.ru)

# «ЖИЗНЬ РЕК»




Подготовила  
учитель  
географии  
МОУ гимназия  
г. Белореченск  
Христенко А.П.

# Цель урока

- Познакомить с понятиями водный режим реки; закрепить знания об элементах речной системы, характере течения реки в зависимости от рельефа.
- Развивать умение определять географическое положение объекта (реки).
- Осуществлять экологическое воспитание учащихся.

# Долина реки Белой



# Русло реки Угры



# Пойма реки Печоры



# ПОРОГИ

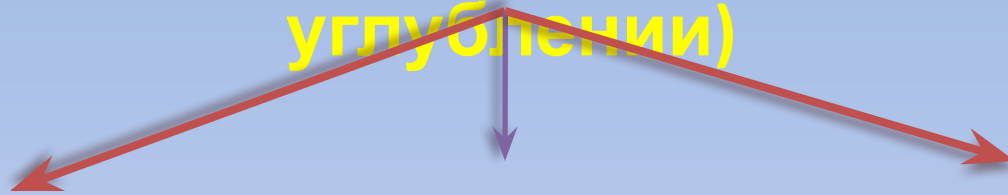


# TEPPACA



# Реки

(поток воды, текущий в выработанном им углублении)



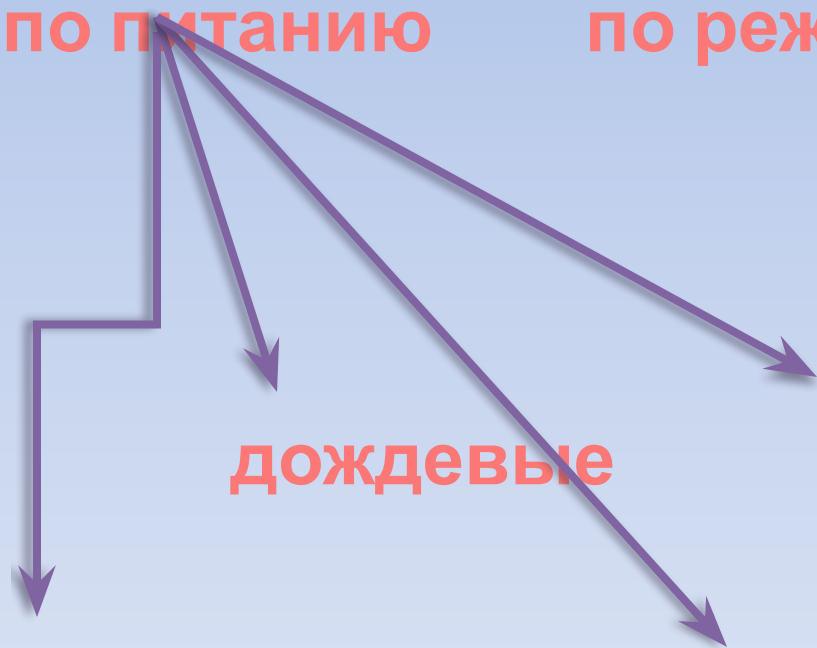
по характеру течения

по питанию

по режиму



горные равнинные  
снеговые



дождевые

водопады  
смешанные

подземные







Терек  
Колорадо  
Амур

Горные реки

# Горная река Белая



# ВОДОПАДЫ РУФАБГО. АДЫГЕЯ



# РАВНИННАЯ РЕКА



Волга  
Лена  
Обь  
Амазонка

# Подземная река



# ЛЕДОСТАВ



# ПОЛОВОДЬЕ



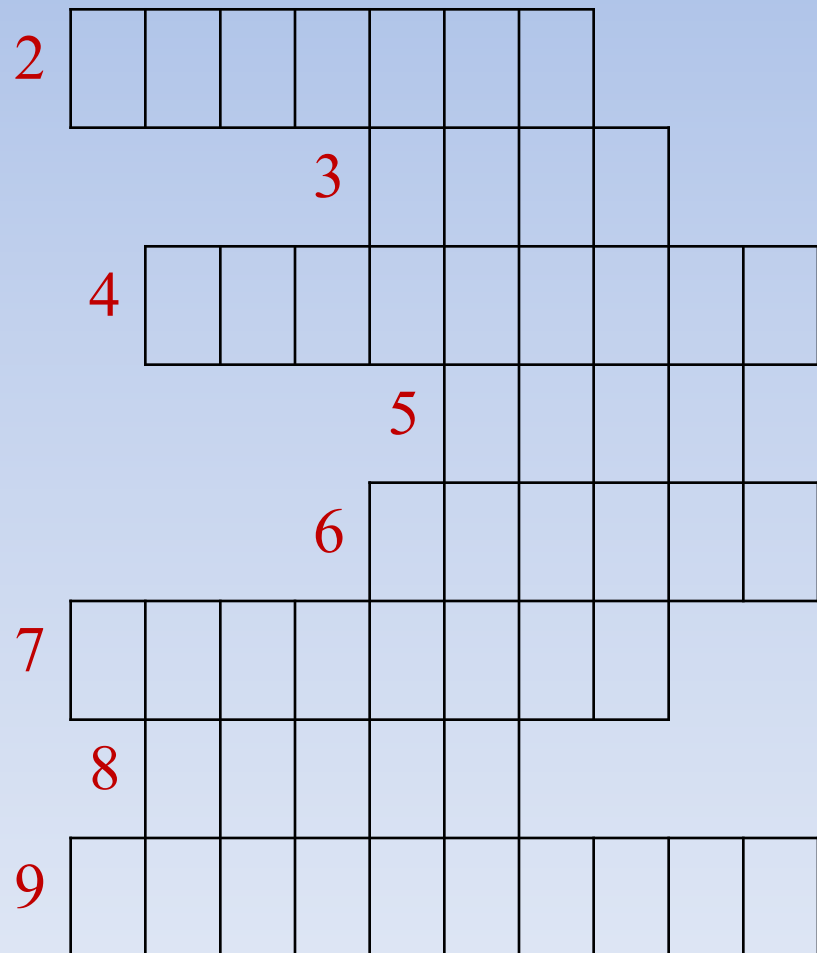
# Паводок





# Кроссворд

1



1. Самая многоводная река Мира.
2. Вода в реке, падающая вниз с уступа.
3. Крупная река на юго-востоке России.
4. Один из источников питания рек.
5. Крупнейшая река в Африке.
6. Выходы твердых пород в русле реки.
7. Река по характеру течения.
8. Горная река на Кавказе.
9. Граница между двумя бассейнами рек.

# 1. Заполнить таблицу

Река	На каком материке	Где начинается	Куда впадает
Волга			
Урал			
Обь			
Енисей			
Хуанхэ			
Амазонка			
Миссисипи			
Нил			

Мой университет -

[www.edureforma.ru](http://www.edureforma.ru)

[www.edureforma.ru](http://www.edureforma.ru)

# Использование техники:

В.В.Дронов, Л.Е.Савельева «География. Землеведение. 6 класс» - Учебник для общеобразовательных школ. – М. Дрофа , 2010г.

<http://images.yandex.ru/yandsearch?text=водопады%20Краснодарского%20края&stypе=image>

<http://images.yandex.ru/yandsearch?text=равнинные+реки&rpt=image>