

# *Растительность пойм.*



Выполнила: Байсмакова О.В.,  
учитель МОУ «Гимназия им. Героя Советского Союза  
Ю.А. Гарнаева»

# *Пойма-*

самая широкая, покрытая  
растительностью часть дна речной  
долины, которая полностью или  
частично затапливается во время  
половодья и паводков.

# В пойме различают:

- 1) прирусловую зону,
- 2) центральную зону,
- 3) притеррасную зону.

# Пойма реки Хопер



# Для растительности пойм характерны:

- Ветловые леса,
- Осокоревые леса,
- Дубравы,
- Черноольшаники,
- Остепненные и заливные луга.

The background of the slide is a solid orange-brown color with a pattern of faint, stylized autumn leaves in various shades of brown and gold. The leaves are scattered across the frame, some overlapping, creating a textured, seasonal feel.

# **Характерная растительность пойм:**



# Ива трехтычиночная



# Бодяк беловойлочный





# Осока острая



# Крапива двудомная






# Вейник наземный




# Канареечник





# Осокорь, или Черный тополь





# Вяз, или Ильм



# Крушина ломкая





# Черёда трехраздельная



# Будра плющевидная





# Бодяк полевой





# Ясень обыкновенный




# Клен татарский





# Хвощ зимующий



# Тысячелистник

