

Страны Северной Африки.

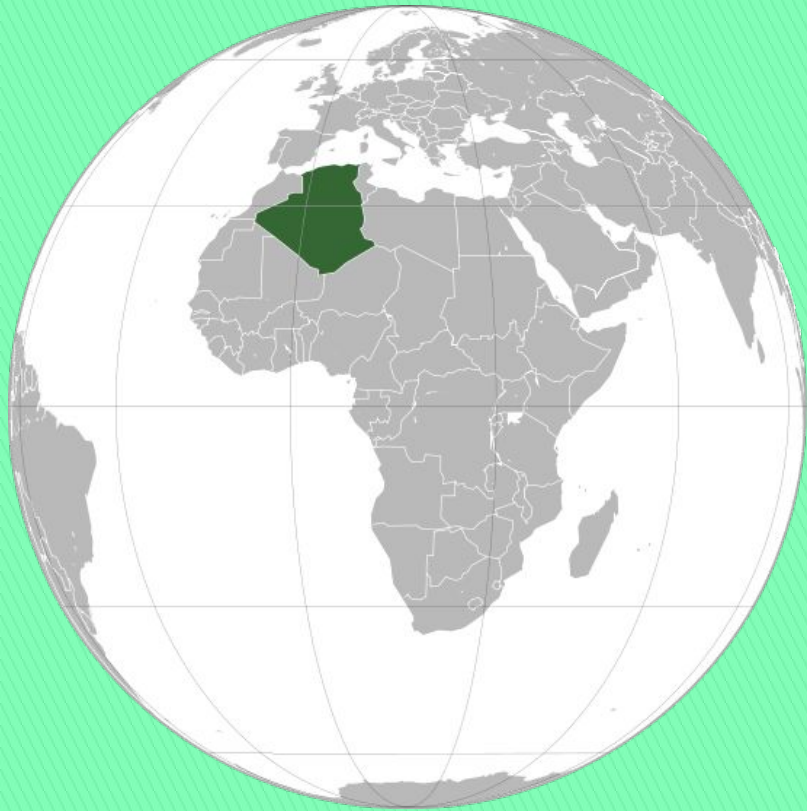
Алжир.

Северная Африка



Охватывает территорию, общая площадь которой приблизительно равна 10 млн км², на большей части которой расположена пустыня Сахара. Здесь находятся крупнейшие по территории государства Африки: Алжир, Египет, Западная Сахара, Ливия, Мавритания, Марокко, Судан, Тунис, Южный Судан.

Алжир.



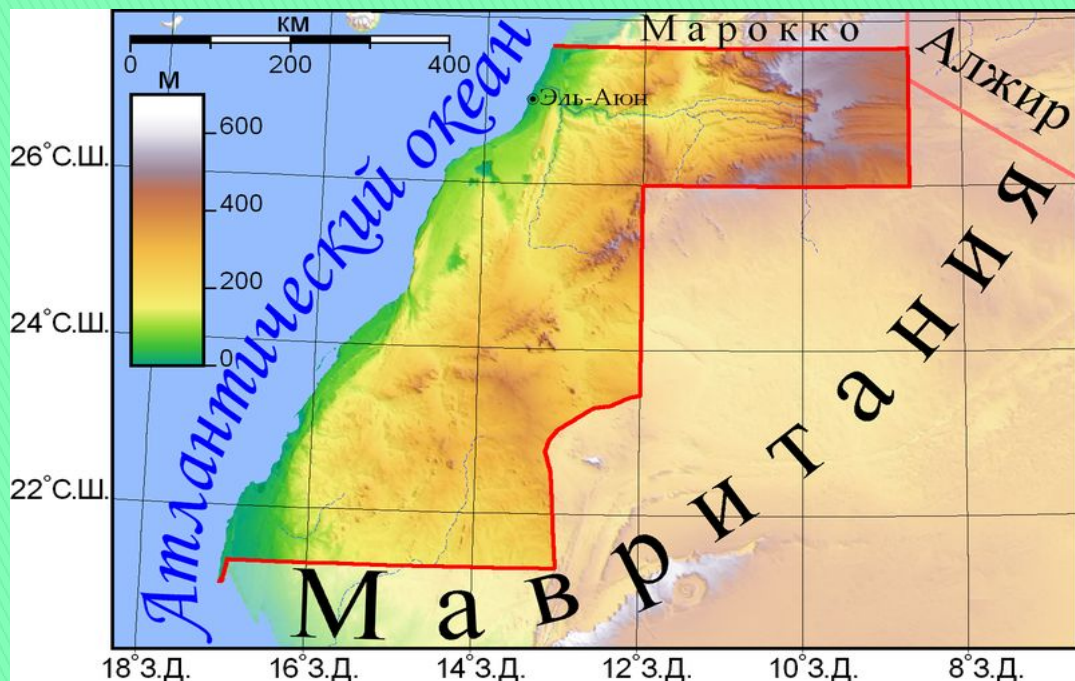
*Официальное название —
Алжирская Народная
Демократическая
Республика —
государство в Северной
Африке в западной части
Средиземноморского
бассейна, крупнейшее по
территории африканское
государство.*

Египет.

*Официальное
название
Арабская
Республика
Египет —
государство в
Северной Африке
и на Синайском
полуострове
Азии, поэтому
является
страной двух
материков.*



Западная сахара.

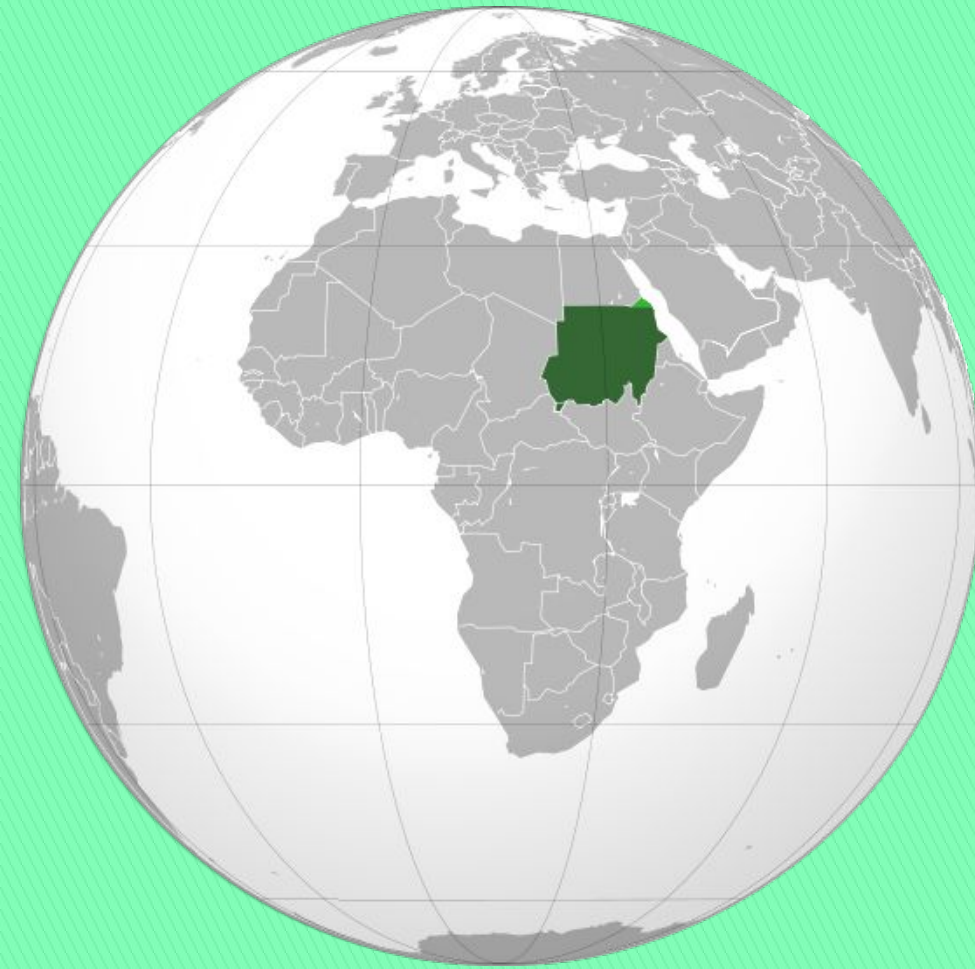


*Регион в Северной Африке.
Площадь — примерно
252 120 км².*



Марокко.

***Полное
официальное
название —
Королевство
Марокко—
государство в
Северной Африке.***



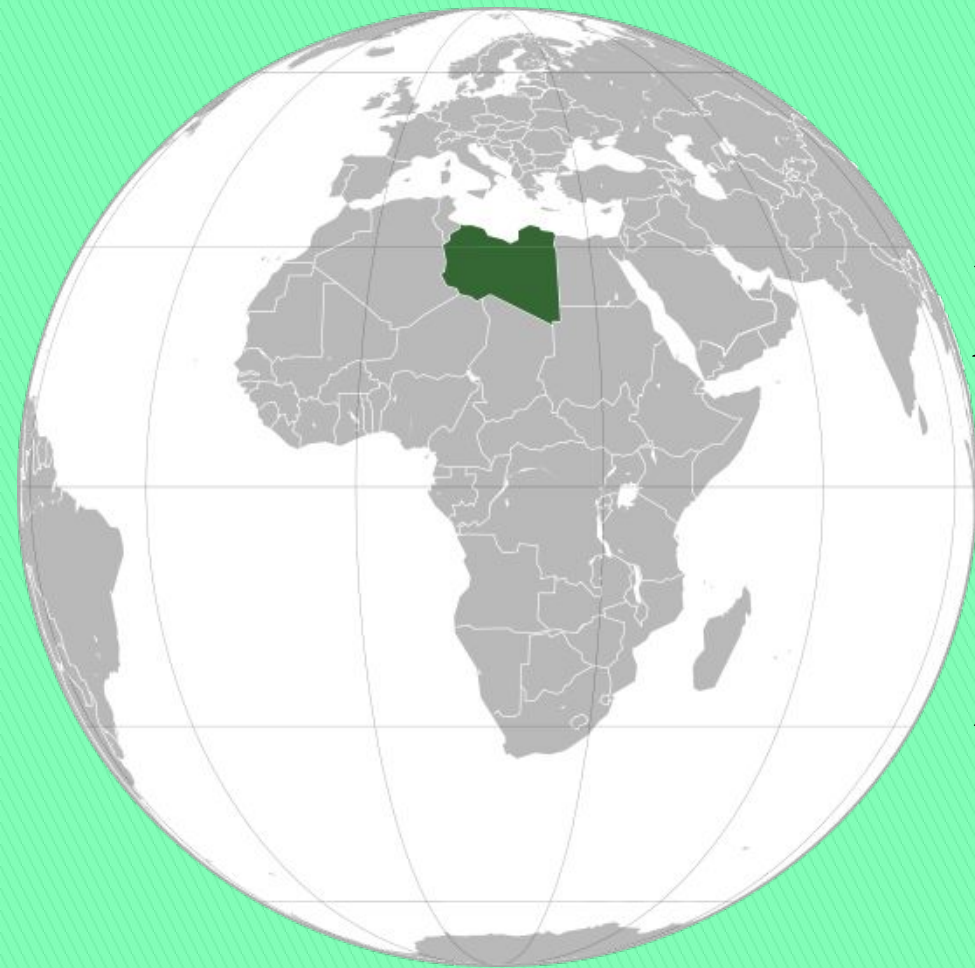
Судан.

*Полное
название —
Республика
Судан —
государство в
Северной
Африке.*

Ливия.

Государство в Северной Африке на побережье Средиземного моря, самая восточная страна Магриба.

При площади 1 759 540 кв. км, 90 % которой занимают пустыни, Ливия — четвёртая по площади страна Африки и шестнадцатая в мире.



Население Северной Африки



Арабы



берберы

В пустыне алжирцы занимаются главным образом животноводством. Они разводят овец, коз и верблюдов.



Страна Алжир богата полезными ископаемыми: железной рудой, марганцем, фосфоритами и т.д.



*В осадочных породах Сахары
находится крупнейшее
месторождения нефти и газа.*



Леопард



Варварийская обезьяна или магот



Барханная кошка



Скорпионы



Трубкозуб



Газель доркас

