



Памятные места города-героя Керчи

Составила учитель начальных классов
МБОУ г.Керчи РК СШ№1 им.В.Дубинина
Зинькова Ирина Яковлевна


Воинское кладбище. 131 братская и 140 одиночных могил. 1941-1945 гг.





**Могила героя
Советского Союза
Б. А. Аршинцева.
Январь 1944 г.**

Могила Героя Советского Союза Г. К. Петровой. Декабрь 1943 г.



Памятник Володе Дубинину. 1942 г. (1964 г.)



Мемориальный комплекс "Героям освобождения Керчи".





**Памятник
"Детям-жертвам
Великой
Отечественной
войны". 1941-1945
гг.**



Памятник Герою Советского Союза Евгении Максимовне Рудневой, штурману 46 гвардейского ночного бомбардировочного полка.



Место массовой гибели советских граждан (Аджимушкайский ров). Ноябрь-декабрь 1943 г.



© KERCH.COM.UA

ЗДЕСЬ, В РАЙОНЕ АДЖИМУШКАЙСКОГО РВА
В ПЕРИОД ФАШИСТСКОЙ ОККУПАЦИИ 1942 - 1943 гг.
РАССТРЕЛЯНО И ЗАХОРОНЕНО 2269 МИРНЫХ ЖИТЕЛЕЙ,
В ЧИСЛЕ КОТОРЫХ КРЫМЧАКСКОЕ НАСЕЛЕНИЕ г. КЕРЧИ
И СОВЕТСКИЕ ВОЕННОПЛЕННЫЕ.

ЭТОГО ЗАБЫТЬ НЕЛЬЗЯ!

© KERCH.COM.UA



**Братская могила
советских воинов
(1420 воинов, в том
числе Герой
Советского Союза Т.
И. Костырин,
командир подземного
гарнизона
Центральных
каменоломен
полковник П. М.
Ягунов). 1941-1944 гг.**

Памятный знак в честь пограничников, павших в боях при защите и освобождении Крыма и города Керчи 1941-1944 гг.



Аджимушкайские каменоломни и Мемориальный ансамбль "Героям Аджимушкайская". Май-октябрь 1942 г.




Братская могила (около 3000 советских воинов, в том числе Герои Советского Союза Ш. Ф. Алиев, А. К. Голощапов, Д. Т. Доев). 1941-1944 гг.



Герою Советского Союза Вере Белик.



Воинам-авиаторам 230 Кубанской Штурмовой Авиационной
Краснознаменной ордена Суворова 2 степени дивизии,
павшим в боях за Родину. 1941-1945 гг.



Памятный знак в честь вручения Керченской городской комсомольской организации Ордена Отечественной войны I степени. 03.10.1974 г. (1985 г.).



Памятный знак детям-жертвам войны 1941-1945 гг. Установлен в районе Аршинцево, на бульваре Пионеров.




Памятник-мотобот в честь событий Эльтигенского десанта 1 ноября - 7 декабря 1943 года.



Место боев воинов-десантников (высота Шумского) ноябрь 1943 г. Установлен в 1968 году. Расположен по шоссе Героев Эльтигена, курган в 380 км. к юго-западу от дороги на Эльтиген.



Памятный знак Челову. Надпись на табличке гласит: "Улица названа именем Героя Советского Союза полковника Челова Николая Михайловича, участника Эльтигенского десанта". Знак находится на горе Митридат.



**Памятник Володе Дубинину (06.06.1951 г.)
Установлен по ул. Пирогова, справа от входа в
здание школы № 1 им. В. Дубинина.**



Обелиск Славы. Возведен на вершине горы Митридат в 1944 году



Эльтиген

