

Г. Белокуриха

**«Здравствуй,
мир!»**

: Орешкина М.В.

Тема: «По морю, по океану...»

Цели:

- Учить находить взаимосвязи деятельности человека с живой и неживой природой;
- Формировать представление о человеке как о части живой природы.

По морю, по океану...



Все океаны вместе называют **Мировым океаном**

Течения Мирового океана

Доля водной поверхности



Объем воды: 1 370 км³

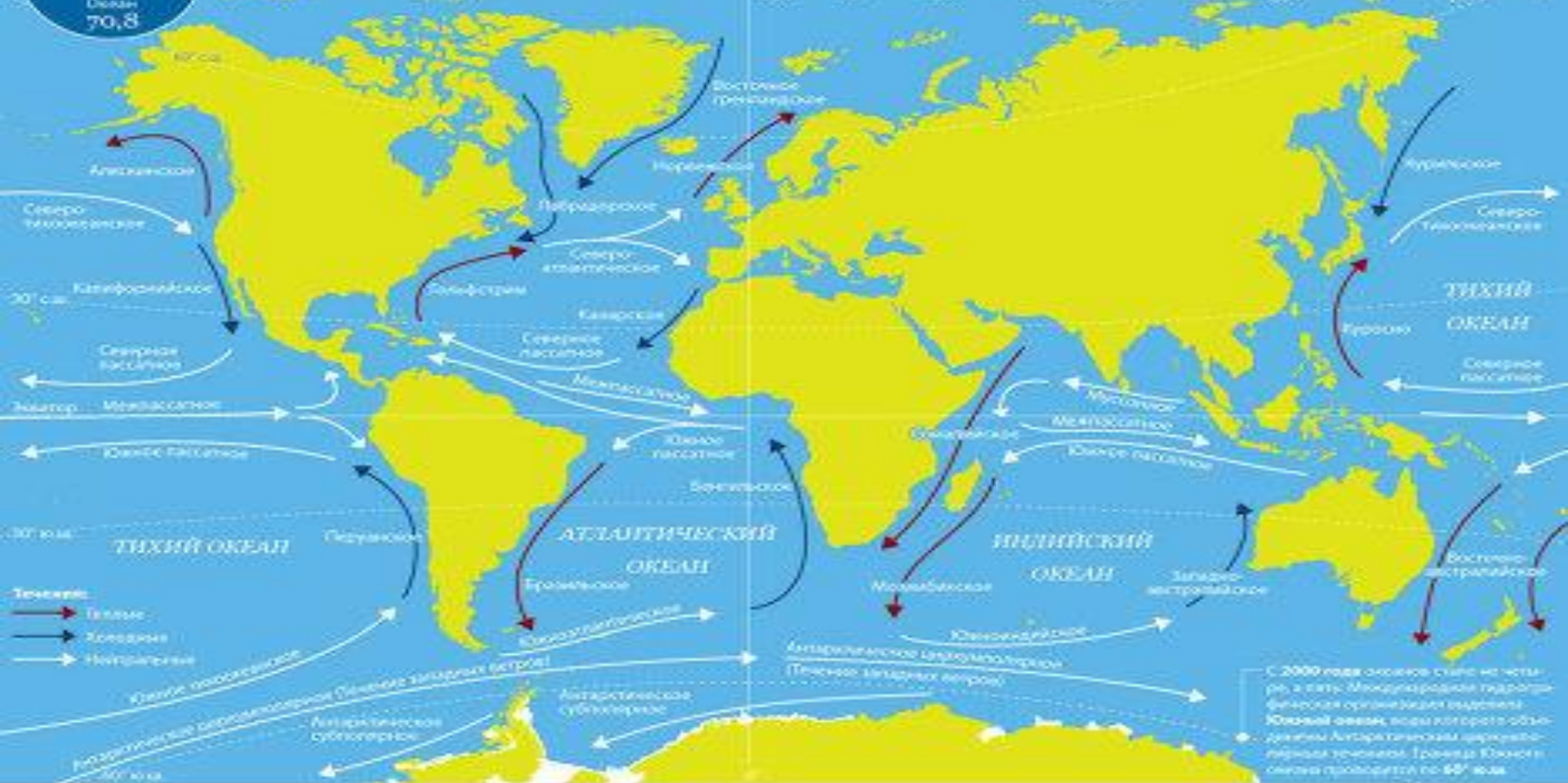
Средняя глубина: 3 795 м

Средняя температура: 5°C

Средняя температура на поверхности: 17,5°C

Среднее содержание соли: 35‰

Составляющие возможного подъема уровня Мирового океана в результате глобального потепления



Мертвое море- самое соленое море в Азии.



В океане, так же, как на суше, существуют растения. Это водоросли.



На батискафе можно спуститься на морское дно.



Отслеживание косяков рыб.



«Сюрпризы планеты»- землетрясения.





Цунами- огромная волна, которая может прокатиться через весь океан.



Вулканы- еще одна опасность в океане.



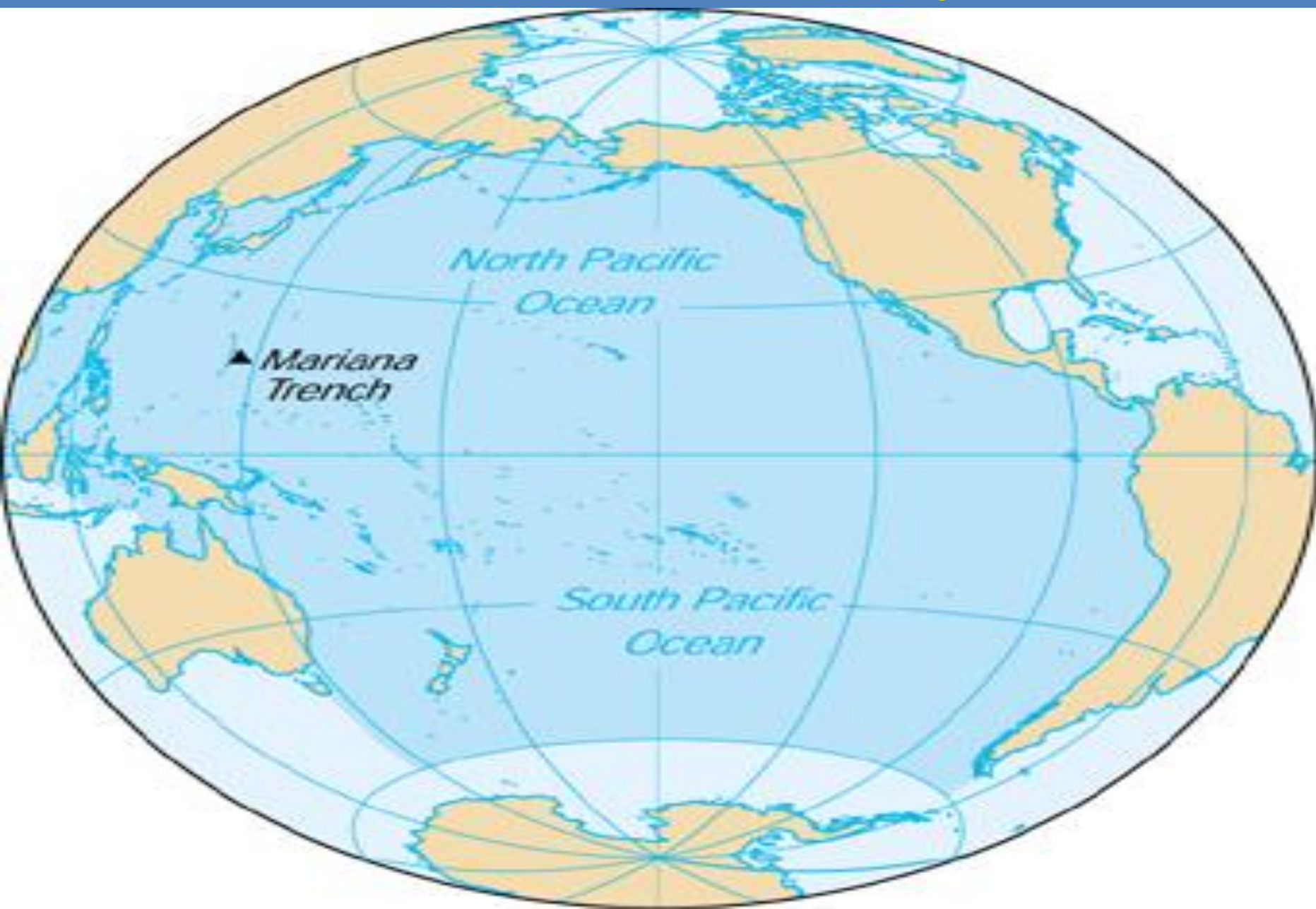
Сейсмологи- ученые, которые предупреждают людей о стихийных бедствиях.



Спасатели первыми появляются в районах, потерпевших бедствия.



Тихий океан на глобусе



Тихий океан.



Фернан Магеллан- великий путешественник, который открыл и описал Тихий океан.

Фернандо Магеллан. Первое
кругосветное путешествие.




Фернан Магеллан.
Неизвестный художник



«Виктория» — единственный
из кораблей Магеллана,
вернувшийся на родину



На дне океана.



Что можно увидеть на дне океана?



Как люди используют дары моря?



Спасибо за внимание!



Использованный материал:

«Здравствуй, мир!» А.А.Вахрушев, Е.Е. Корчемасова, И.В. Маслова, Ю.И.Наумова.

Комплексная программа «Школа 2100».

«Методические рекомендации».

Ресурсы интернета.