

Болгария



Флаг Болгарии



Герб Болгарии



Общие данные:

- площадь: *110 994* кв. км;
- население: *9 000 000* чел.;
- плотность населения : *75* человек на *1* кв. км.
- доля городского населения : *70%*, сельского – *30%*;

-столица: София;

-денежная единица: лев;

-язык: болгарский;

-основная религия: православие;

- национальный праздник: День освобождения Болгарии от османского ига – 3 марта.

Республика Болгария

(болг. Република България), Болгария —

государство —

государство в Юго-Восточной Европе, в восточной части

Балканского полуострова. Занимает

22% его площади.

С востока омывается

Чёрным морем

с востока омывается

Чёрным морем.

Граничит с Грецией

Общая протяжённость границ составляет 2245 км, из них 1181 км по суше, 686 км по рекам и 378 км по морю. Протяжённость

автомобильных дорог 36 720 км, железнодорожной сети — 4

Граничит с Грецией и

Турцией с востока



Административное

деление:



Государственное устройство:

Болгария – **парламентская республика**. Постоянно действующий высший орган **законодательной** власти - **однопалатное Народное собрание (240 депутатов)**, избираемое сроком на **четыре года**.

Глава

государства Глава

государства —

президент,

избираемый на


основе всеобщего и

прямого

избирательного

права сроком на

пять лет.



Природные ресурсы

Р. Дунай



Р. Марица

svali.ru
туристический портал



Животн ый мир



Косули





Серны

Олени



Медведи





**Гадюк
и**



Орлы

Сокол ы



Полезные ископаемые


**Главный
вид
минерально
го топлива в
Болгарии –
уголь**



антрацит



Урановая руда добывается в Софийской области и в Средна-Гора. Общие запасы железной руды страны оцениваются лишь в *10* млн. т. Существует несколько месторождений железной руды с примесями марганца, хрома, молибдена. Народнохозяйственное значение имеют также месторождения свинца, цинка и меди



Растительность



дуб



бук

В конце XX века в Болгарии леса занимали 3,8 млн. га, или около 30% площади страны. Из них примерно 31% – хвойные, а остальные – лиственные с



преобладанием бука, дуба, ясеня и граба. Всего 15% лесных насаждений имеют промышленное значение, а остальные – преимущественно низкопродуктивные либо выполняют водоохранную и почвозащитную функции.



**Гордость
страны —
цветы. На
первом
месте по
популярн
ости —
конечно
же, розы.**

Долина роз



Сбор бутонов роз





**Женщины
в
националь
ной
одежде.**

Климат:

Болгария расположена в умеренном и субтропическом поясах. Климат, преобладающий в Болгарии умеренно континентальный.

Среднегодо
вое
количество
осадков 650
мм.





**Населени
е**

Софи

Софи́я (болг.
Со́фия —
«премудрость» —
«премудрость», от
греч. —
«премудрость», от
греч. Σοφία
«мастерство»,
«мудрость») —
столица —
«премудрость», от
греч. Σοφία



В Софии сосредоточено

около $1/6$

общеболгарского

промышленного

производства

(машиностроение,

металлургия,

химическая, резиновая,

целлюлозно-бумажная,

пищевкусовая, легкая

университеты Здесь расположены: Болгарская

академия наук, университеты, театры Здесь

расположены: Болгарская академия наук,

университеты, театры. Национальная и городская

художественные галереи, археологический,



Церковь Александра Невского



Церковь Св. Софии



Церковь Бояна (11-12 век)



Национална ассамблея




Национальный дворец культуры



Национальный театр



Собор Александра Невского



Св. Джорджа Ротунда (3-4в.)



пещер
а
Ледени
ка



Монастырь Аладья



Черепиш ки монасты рь



Пирамиды Мельник



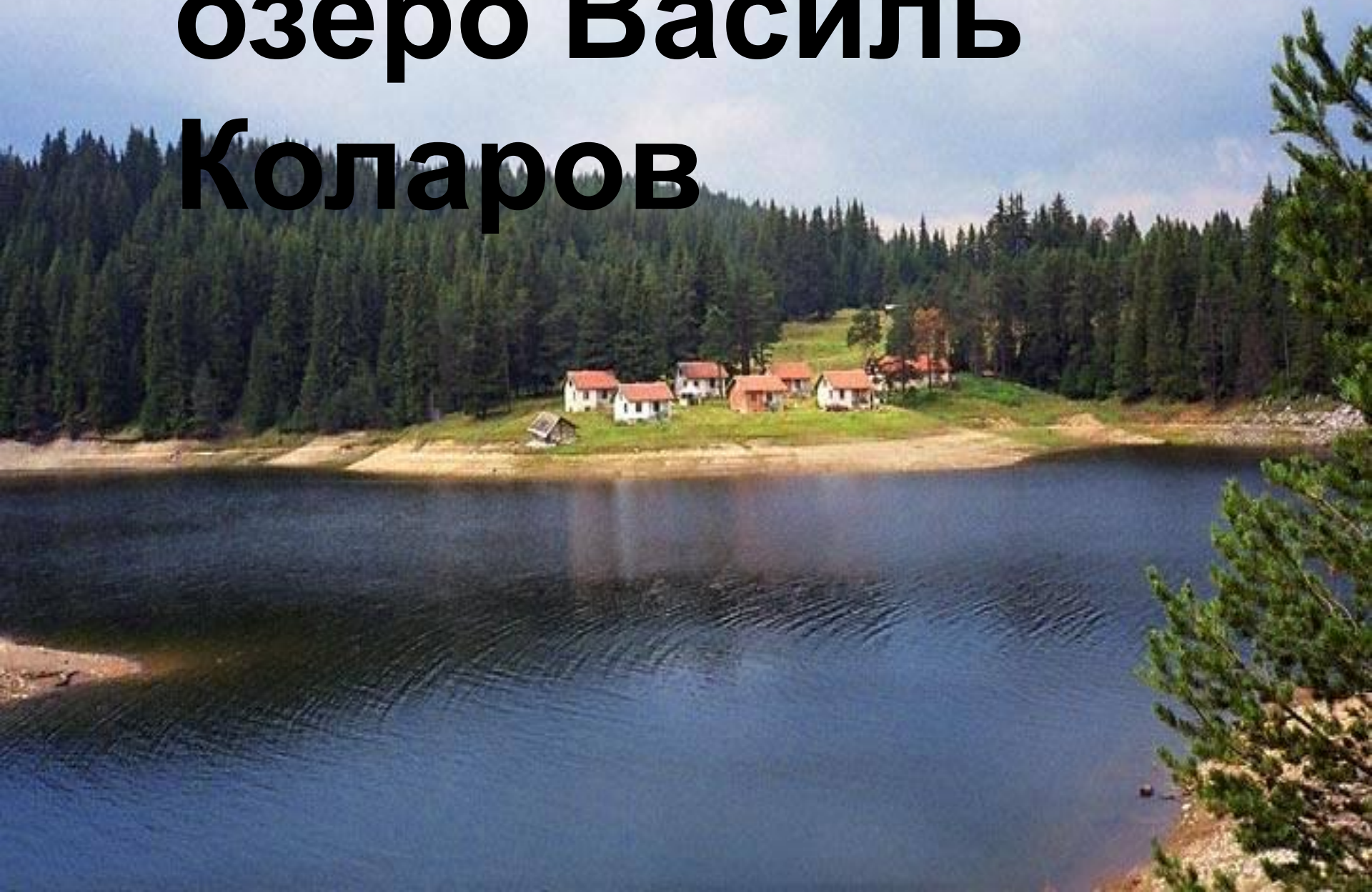
горы Пирин



Чёрное море



озеро Василь Коларов



восход на Черном море



**Проект
подготовили:**

**Ярковая
Ирина,
Белкина
Марина.**

