

Алжию




Географическое положение

Алжир расположен на северо-западе Африки. Это одна из крупных быстро развивающихся стран материка, бывшая колония Франции. Столица страны также называется Алжир.






Полезные ископаемые




Алжир – одна из наиболее богатых полезными ископаемыми стран Африки. Здесь значительные запасы свинцовых и цинковых, железных руд, фосфоритов, ртути. Главное богатство – крупнейшее

Население Алжиры



Особенно плотно населены прибрежная полоса и горные долины, где проживает более 90% населения страны.



Алжир находится в субтропической зоне, здесь тепло и достаточно влажно. Природные условия Алжира наиболее благоприятны для жизни человека и ведения сельского хозяйства.



Реки и озёра

В Алжире рек и озёр почти нет.
В основном поверхностные воды
находятся в оазисах.



ХОЗЯЙСТВО

На плодородных почвах выращивают ценные субтропические культуры. Естественная растительность субтропиков сильно пострадала от деятельности человека и сохранилась только на крутых склонах гор.

Земледелие в Алжирской Сахаре возможно только в оазисах, где выращиваются финиковые пальмы, плодовые деревья и зерновые культуры.

