

# Страны Южной Европы. Италия

*урок географии в 7 классе*

*Косых Ольга Радиковна*

*МБОУ Дёминская ООШ Пономарёвский район*

*п. Река-Дёма*



## Цель урока.

Назвать и показать страны Южной Европы и их столицы на политической карте. Описать географическое положение, климат, внутренние воды Италии, растительный и животный мир, население, развитие промышленности и достопримечательности страны.

## Задачи урока:

- Знакомство со всеми странами Южной Европы
- формирование знаний об особенностях природы и развития Италии
  - развитие внимания, мышления, устной речи; картографического умения определять географическое положение объекта.
  - привитие интереса к предмету, к науке страноведение.



# Португалия



Столица - Лиссабон

# Испания



Столица - Мадрид



# Италия



Столица - Рим

# Греция



Столица - Афины



# Андорра



Столица - Андорра-ла-Велья




# Монако



Столица - Монако



# Сан-Марино



Столица - Сан-Марино

# Италия






# Крупная горная система всей Европы и Италии - Альпы





# Высшая точка Альп - гора Монблан 4807 м.






# Апеннины




# Самый известный из вулканов - Везувий





# На острове Сицилия



Вулкан Этна

# Поданская равнина



Река - По





Повсюду на Паданской равнине фруктовые сады и виноградники, посевы зерновых культур, сахарной свеклы.



# Климат средиземноморский



Средние температуры января от 0 до 12 градусов, июля 20 – 28 градусов. Осадки преимущественно зимой (600-1000 мм). В горах снег не тает несколько месяцев, Вершины гор покрыты вечными снегами.



# Реки Италии



**Арно – полноводная река Италии**



**По – самая длинная река страны 682 км.**



**Тибр – расположена столица Италии Рим**


# Озёра Италии



Озеро – Гарда



Озеро Лугано





# Животный и растительный мир сохранился в горных системах



Альп



Апеннин



# Растительный мир



**Пихта**



**Альп**



**Лиственница**



**Сосна**



# Зелённые лиственные леса в бассейне реки - «По» подверглись сплошной вырубке



Дуб



Вяз



Тополь



Ива



# Животный мир



Медведь



Кабан



Волк



Лисица




# Водоплавающие птицы немногочисленны, но богат водный мир



**фламинго**



**Итальянский гусь**



**сардин**



**тунец**



**Анчоус**



# Национальные парки



Стельвио



Гран - Парадизо



Абруццо



Альп




Чирчео



Население  
составляет 57,9 млн. чел.



# Крупные города Италии





Рим - самая большая плотность населения, около 3 млн. чел.



Милан - второй по величине и плотности город 1,7. млн. чел.

# Глава государства - президент



Государственный  
флаг Италии



Денежная единица – лира  
100 тыс.



1 тыс лир




Джорджо Наполитано



# Италия - высокоразвитая индустриально-аграрная страна



Ртутная руда




Сера



Полиметаллические руды



Гранит



Мрамор

## Текстильная фабрика



## Винный завод





# Наиболее развито машиностроение



# Много перерабатывающих заводов



Комплекс по переработке нефти



Оборудование для переработки пластмасс и каучука



Металлургический завод



Асфальтный завод



# Главная сельскохозяйственная культура - пшеница



# Изготавливается несколько десятков ВИДОВ макарон



**Макаронная линия**



**Макароны – гордость Италии**



# Италию называют «главным садом» Европы





# Большинство на острове Сицилия плантаций:



**апельсинов**



**ЛИМОНОВ**



**ВИНОГРАДНИКИ**



**Миллионы туристов привлекает в Италию не только красивая природа, голубое море, но и исторические памятники страны**





# Колизей – символ славы Вечного города





# Пантеон - «храм, посвященный всем богам»



# Везувий -младший брат Этны

