



# Причины географических открытий


- Долгое время народы Европы жили, не совершая далеких морских путешествий, но вдруг у них возникла тяга к открытию новых земель, практически одновременно были открыты и Америка, и новый путь в Индию. Такое "вдруг" не бывает случайным. Существовали три **главные предпосылки открытий.**

# Причины географических открытий

- **1. В XV в. турки, завоевав Византию, перерезали торговый путь из Европы, на Восток.** Поток восточных товаров к Европе резко сократился, а европейцы без них обойтись уже не могли. Надо было искать другой путь.
- **2 Недостаток золота как денежного металла.** И не только потому, что золото утекало на Восток. Все больше денег требовало экономическое развитие Европы. Главным направлением этого развития был рост товарности хозяйства, рост торговли

# Причины географических открытий

- Ориентировались моряки в основном по виду знакомых берегов, поэтому уходить в открытый океан не решались. Но в XV в. появилось судно новой конструкции — каравелла. Она имела киль и такое парусное оснащение, которое позволяло двигаться и при боковом ветре. К тому же, кроме компаса, к этому времени появилась и астролябия — прибор для определения широты.



# Причины Великих географических открытий

- Развитие техники



- Рост производства товаров



- Расширение торговли



Рост потребностей европейцев в серебре и золоте



Невыгодная торговля по суше со странами Востока из-за арабов и османов



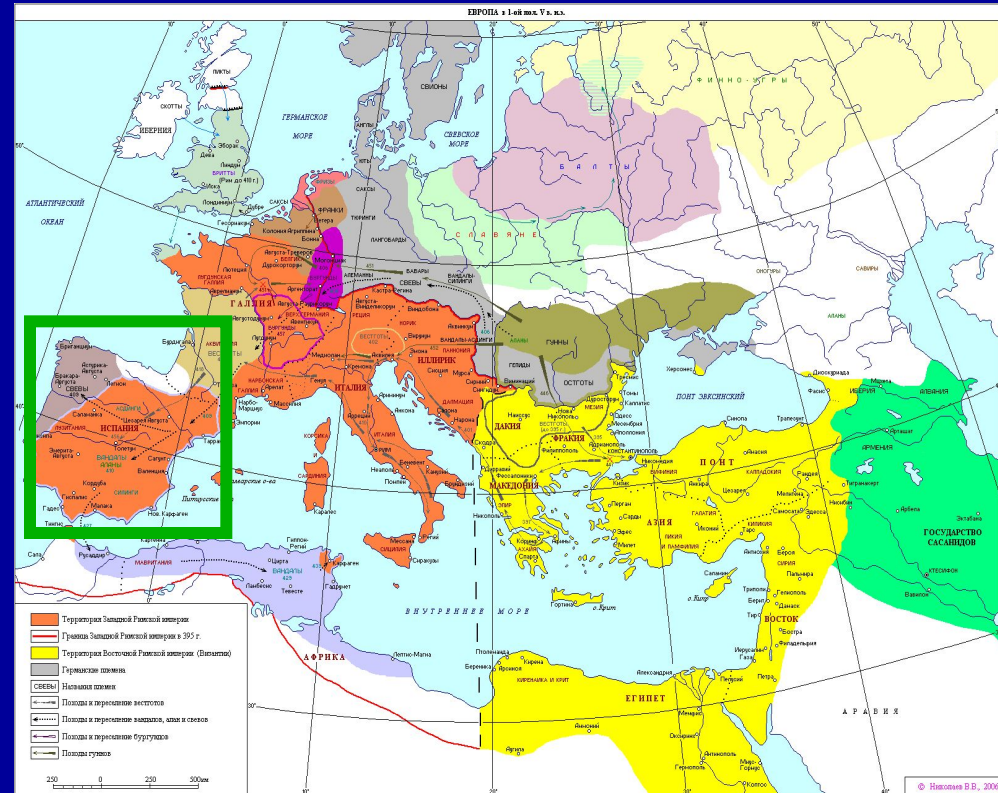
Поиски морских путей в страны Востока



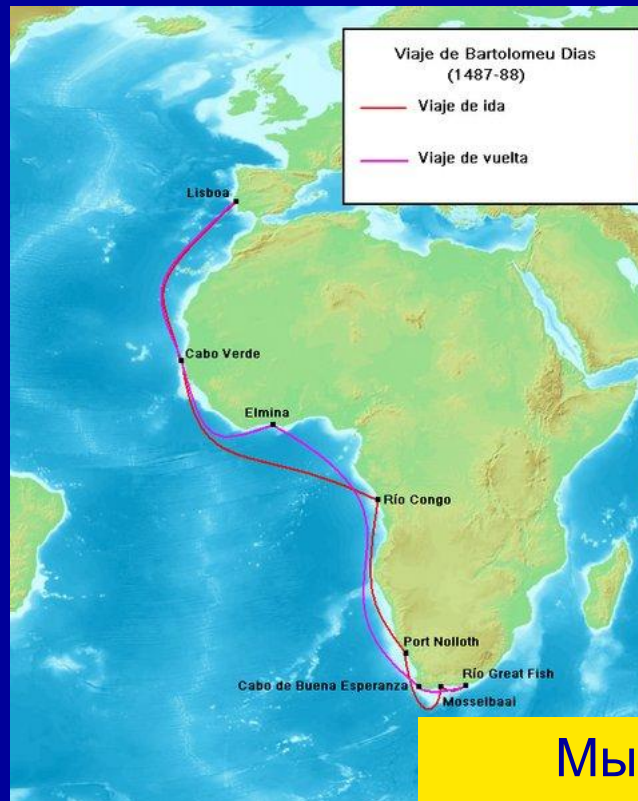
# Начало эпохи ВГО

Начало эпохе Великих географических открытий положили путешествия моряков Португалии и Испании

Португалия – сильная морская держава (выгодное географическое положение, навыки в технике морского дела, развитие математических и географических знаний, король Генрих Мореплаватель открыл мореходную школу, строились корабельные верфи)



# 1486-88 гг – экспедиция Бартоломео Диаш



Мыс Доброй Надежды

# 1492 год- открытие Америки Колумбом

Пути в Индию искали и испанцы. Они разделяли теорию, что Земля - шар и поэтому надеялись отыскать Индию на Западе. В 1484 г выходец из Генуи- Колумб, обратился с таким предложением к Фердинанду и Изабелле. После 7 лет колебаний экспедицию снарядили. В 1492 г. на 3 каракках с экипажем в 90 чел. он отправился на Запад. Через 70 дней один из матросов заметил Землю.



Открыл о. Куба, о. Гаити и др.

С 1502 по 1504 гг – ещё 3 путешествия





Колумб был уверен, что открыл путь в Индию. Только экспедиция Америго Веспуччи, доказала, что это - **новый материк**. Новую часть света назвали **Америка**.

Америго Веспуччи – флорентийский купец, географ, мореплаватель.

# 1497-1499 гг. – экспедиция Васко да Гама в Индию

**1498 год – открытие морского пути в Индию**

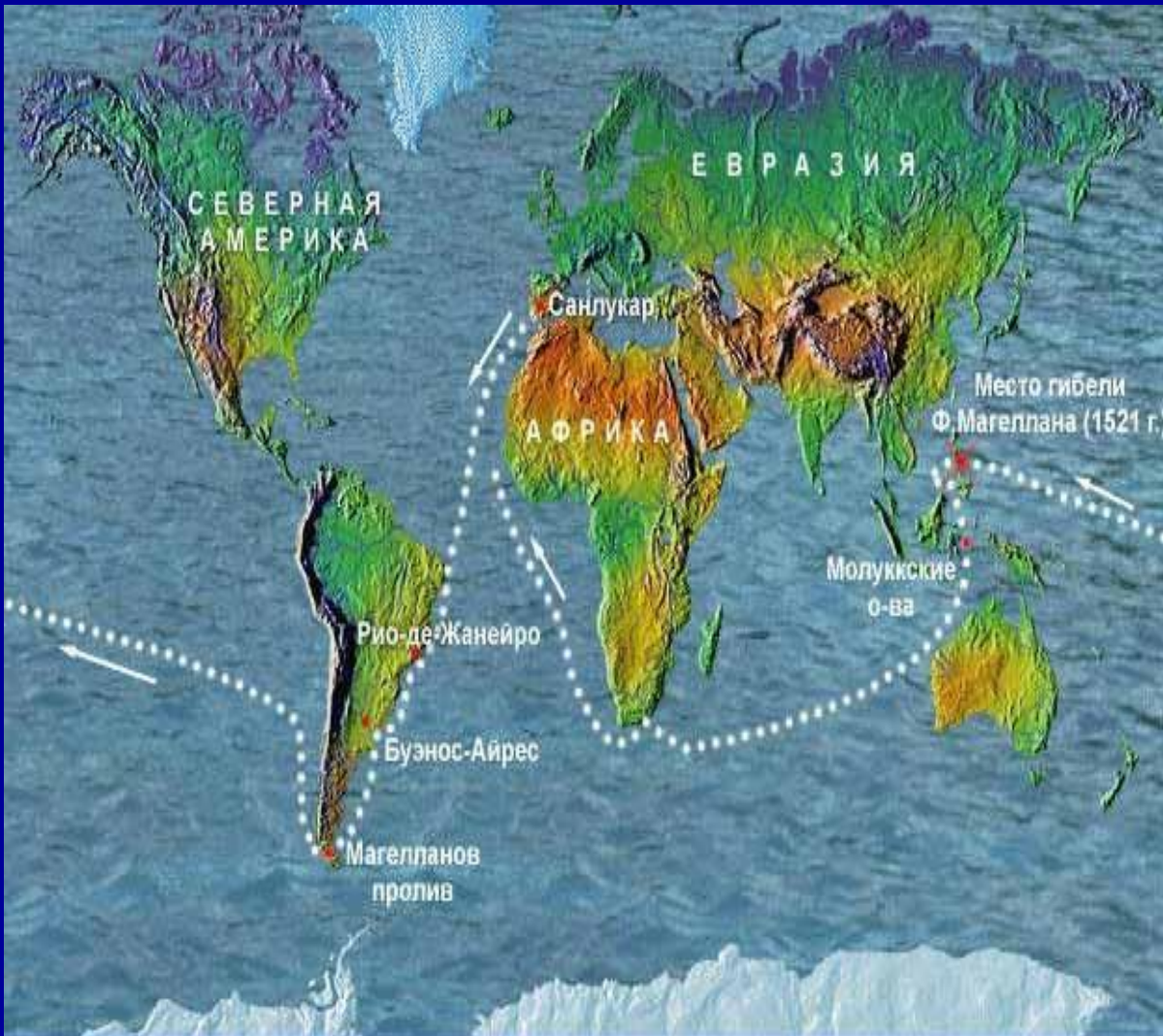


Отплытие Васко да Гамы в Индию



Прибытие Васко да Гамы в Каликут, 1498

# Первое кругосветное путешествие



Первая кругосветная экспедиция Ф. Магеллана. 1519-1522 гг.

Плавание по океану продолжалось 4 месяца, пока путешественники не добрались до Филиппин. Здесь Магеллан погиб, всего 1 корабль добрался до Испании. Из 265 чел. вернулось - 18

Как вы считаете, в чем значение данной экспедиции?

# Составьте таблицу: «Последствия Великих географических открытий»

Положительные	Отрицательные