

# Юго-Восточная Азия





Юго-Восточная Азия  
-- это обширный  
регион,  
охватывающий  
континентальные и  
островные  
территории между  
Китаем, Индией и  
Австралией.  
Включает полуостров  
Индокитай и  
Малайский архипелаг.

# Географическое положение

*Примерно посередине пересекается экватором, на севере – северным тропиком.*

*Находится восточнее нулевого меридиана.*

*Протяженность с севера на юг – 3, 2 тыс. км;*

*С запада на восток – 5, 6 тыс. км*



## Состав региона

*В состав региона  
входит 11 стран:  
Индонезия, Таиланд,  
Бруней, Вьетнам,  
Камбоджа, Лаос,  
Малайзия, Мьянма,  
Сингапур,  
Восточный Тимор и  
Филиппины.*




Флаг Индонезии



Джакарта - столица Индонезии  
(монумент Монас)

# Таиланд



•Вьетнам и Камбоджа

•Лаос: Пха Тхатлуанг - блистательный символ страны.



Бруней



Малайзия


Восточный  
Тимор



• Мьянма



Мьянма



Филиппины

# Рельеф и полезные ископаемые

ИСКОПАЕМЫЕ

ПОЛЕЗНЫЕ

*В Юго-Восточной Азии  
рельеф среднегорий и равнин.*

*Самые высокие горы  
находятся на  
Калимантане, достигая в  
массиве Кинабалу 4101 м.*

*Страны Юго-Восточной Азии  
обладают значительными  
запасами полезных ископаемых,  
однако эти еще мало изучены из-за  
плохо развитой инфраструктуры, так и по  
экономике.*



Горы  
преобладают над  
низменностями

•Гора Кинабалу

•Добыча полезных ископаемых


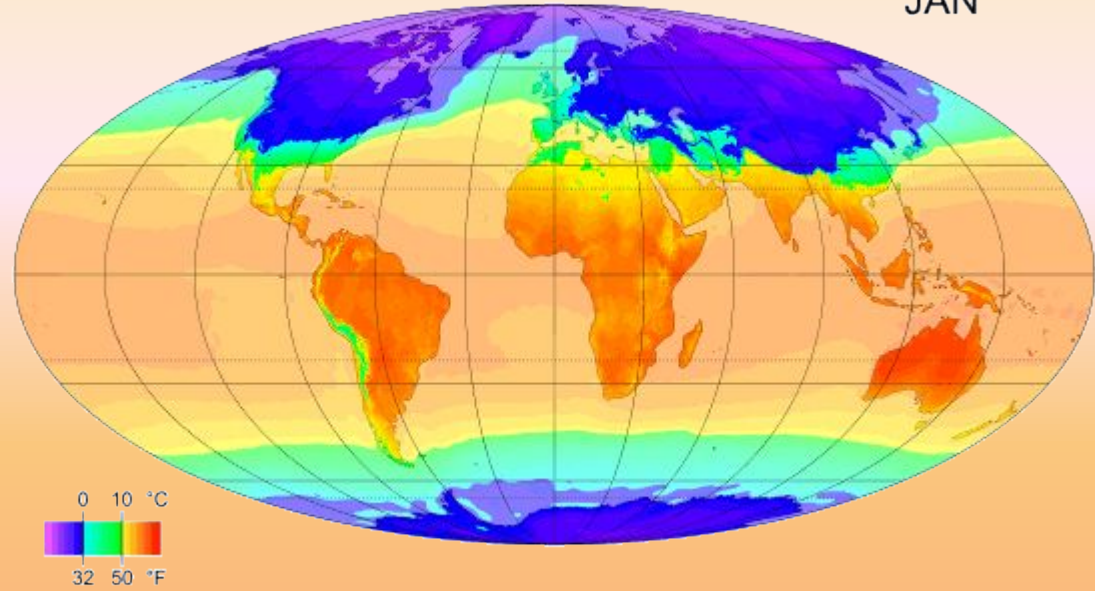


# Климат

*Юго-Восточная Азия  
лежит в экваториальном и  
субэкваториальном  
климатических поясах .*

*Средняя месячная  
температура держится на  
уровне 26-28С*

JAN



# Внутренние ВОДЫ

•Иравади

•Салуин

•Меконг



Менам



Озеро  
Тонлесап

# Растительный мир

*Многие деревья и кустарники экваториальных лесов имеют промышленное значение.*

*Ценную древесину имеют эбеновое, розовое и сандаловое деревья, различные виды пальм, дающие саго и копру.*



# Животный мир

*Большая часть  
территории  
региона относится  
к Индо-  
Малайской  
зоогеографической  
области.*

*Преобладают  
лесные животные,  
приспособленные к  
жизни на  
деревьях.*




Коала



Панда

Гиббоны



Орангутанги



**Тигры**



**Слоны**



**Носороги**

# Население

*На территории  
проживает 599  
млн. человек, 8 %  
жителей Земли.*

*Особенно густо  
заселён остров  
Ява.*



# Хозяйственная деятельность населения

*Сельское хозяйство региона  
недостаточно обеспечено  
земельными ресурсами из-за  
высокой плотности  
населения.*

*Юго-Восточная Азия -  
наибольший в мире регион по  
выращиванию риса - главной  
сельскохозяйственной  
культуры. Повсеместно  
распространенно морское и  
речное рыболовство.*





# Проблемы и пути их решения

*Одна из главных проблем региона — дефицит воды. Он может стать острым вопросом для Юго-Восточной Азии и вызвать крупные конфликты.*


*По мнению одного из экспертов — профессора Браммы Челлани, в регионе может начаться «водная война», если государства не примут общие правила пользования совместными ресурсами.*



# Индонезия

*Расположена в юго-восточной части материка Евразии.*

*Столица- Джакарта*





# Нефть

•Руда



•Природный газ

# Железо



•АЛЮМИНИЙ

•ОЛОВО



•БОКСИТЫ

•МАРГАНЕЦ

•НИКЕЛЬ

# Климат


На большей части территории Индонезии климат экваториальный, влажный, в отдельных регионах имеет признаки субэкваториального.

Уровень влажности весьма высок. Годовой объём осадков колеблется от 1800 мм до 3200 мм в равнинных областях, а в некоторых горных районах достигает 6100 мм.





# Озеро Тоба







•Фигус

•Бамбук

Яванцы



Сунданцы



Китайцы

