

Суша

№	Название материка	Его рельеф и климат	Горы, равнины, пустыни	Реки, озера
1				
2				
3				
4				
5				
6				

Карта мира

Physical Map of the World, April 2004

ADDITIONAL INFORMATION:
Scale: 1:100,000,000
Projection: Robinson
Date: April 2004
Author: National Geographic Society



April 2004
National Geographic Society
© 2004 National Geographic Society

Евразия





овые ледники
е течения
ые течения

дуги одного градуса
ели в километрах

Северный полюс

80°

80°

38.7

70°

50°

50°

50°

40°

40°

35.4

96.5

10

1022

Южный тропик

АХАРА
РИКА

Аравийский п-ов

АРАВИЙСКОЕ МОРЕ

бенгальский залив

п-ов Индонезия

п-ов Шри-Ланка

Ташевань

Северный полярный круг

Средиземное море

Балтийское море

Карибское море

Ионийское море

Адриатическое море

Черное море

Дунайское море

Средиземное море

Париж

Обедин

Санкт-Петербург

Москва

Владивосток

Якутск

Аз-Баинал

Пекин

Токио

Вулкан Везувий

Гора Эверест

Гора Коммунизма

Гора Дели

Гора Джомолунгма (Эверест)

Гора Англи

Гора Тибет

Гора Ташевань

Гора Фудзияма

Море Мертвое

Море Красное

Море Персидское

Море Аравийское

Море Бенгальское

Море Индонезийское

Море Шри-Ланкское

Море Ташеваньское

Море Фудзиямское

Море Средиземное

Море Черное

Море Дунайское

Море Адриатическое

Море Ионийское

Море Карибское

Море Балтийское

Море Средиземное

Море Северное

Море Северное

Море Северное

Море Северное

Море Северное

Море Северное

Море Северное

Море Северное

Море Северное

Море Северное

Море Северное

Море Северное

Море Северное

Море Северное

Море Северное

Море Северное

Море Северное

Море Северное

Море Северное

Гималаи




Эверест (Джомолунгма)

Высочайшая вершина мира

8848М





Африка





пустыня Сахара




PLAY3-LIVE



Водопад Виктория




река Нил



Килиманджаро

Высочайшая точка Африки



Северная Америка





Кордильеры



МИССИСИПИ



Великие озера



Озеро Верхнее говорит само за себя. Это самое большое по площади пресное озеро в мире, площадью 82,4 тыс. км². Имеет сток в озеро Гурон по реке Сент-Мерис.

Гурон — второе по величине озеро в системе Великих озер и третье по площади пресное озеро в мире, занимающее около 60 тыс. км².

Мичиган — четвертое по величине пресное озеро в мире — 58 тыс. км².

Эри — десятое по величине пресное озеро в мире, площадью приблизительно 26 тыс. км². **Онтарио** — самое маленькое по величине озеро в системе Великих озер, площадью около 20 тыс. кв. км.

Южная Америка






Анды



Амазонка



Антарктида



Австралия



пустыня Виктория



Выбери что ты возьмешь на каждый материк

1. Зонт - ?
2. Валенки - ?
3. Самолет - ?
4. Вода - ?
5. Панамка - ?

Южная Америка
Антарктида
Евразия
Австралия
Африка

Выберите правильный ответ

- | | |
|---|-------------------|
| 1) Высочайшая вершина мира; | •Евразия |
| 2) Где зарегистрирована самая низкая температура на Земле? | •Миссисипи |
| 3) Какой остров на нашей планете самый крупный? | •Гималаи |
| 4) Самая полноводная река; | •Африка |
| 5) Самый большой материк; | •Байкал |
| 6) Самый влажный материк | •Сахара |
| | •Амазонка |
| 7) Самое глубокое озеро на Земле; | •Антарктида |
| 8) Самая большая пустыня; | •Австралия |
| 9) Где зарегистрирована самая высокая температура на Земле? | •Эверест |
| 0) Самая длинная река; | •Гренландия |
| 1) Самый жаркий материк; | •Южная Америка |
| 2) Самый маленький материк | •Нил |
| | •Кордильеры |
| | •Северная Америка |