

# Водопад Виктория





Цель

узнать о водопаде Виктория

# задача

Рассказать о ...



- Географии
- Истории
- Туризме

# Содержание

- Задача.....2 стр.
- Цель .....3 стр.
- Содержание .....4 стр.
- История водопада.....6 стр.
- География.....7 стр.
- туризм.....7 стр.
- Картинки .....6-8.
- Вопросы .....9 стр.
- Ответы .....10 стр.
- **Список используемой литературы.....11 стр.**

# История водопада

- **История водопада**
- Самые древние известные науке жители области вокруг водопада были охотниками и собирателями, на их языках водопад назывался, как «Гремящий дым».
- Считается, что первым европейцем, увидевшим водопад, стал Дэвид Ливингстон.
- Ливингстон впервые услышал о большом водопаде в 1851, но только в 1855 собрался посетить его. Он провел ночь на острове Калаи в нескольких километрах выше по течению от водопада, спустился пешком вниз вдоль реки, и на следующее утро отправился в маленьком каноэ навстречу гремящему дыму. Он высадился на самом большом острове у края водопада, теперь называемом островом Ливингстона и оттуда впервые наблюдал картину водопада.
- Об окружающей местности он записал: "Никто не может вообразить себе красоту зрелища в сравнении с чем - либо виденным в Англии. Глаза европейца никогда прежде не видели такого, но зрелищем столь прекрасным любовались, должно быть, ангелы в своем полете" (Ливингстон 1857)
- Дэвид Ливингстон назвал водопад в честь королевы Виктории. Местные племена называли его Мози-оа-Тунья, "гремящий дым". Водопад является частью двух национальных парков и притягивает к себе множество туристов.
- В 1860 году Ливингстон вернулся к водопаду и провел вместе с Джоном Кирком детальное исследование. На водопаде побывали и другие европейские исследователи — португалец Серпа Пинто, чех Эмиль Холуб, британский художник Томас Бейнес, который написал некоторые из самых ранних картин водопада. Впрочем, до тех пор, пока в 1905 году в этот район не была проведена железная дорога, европейцы редко посещали его.



# География



- Водопад расположен примерно на середине течения реки Замбези. Выше водопада Замбези течёт по плоской базальтовой плите в долине, ограниченной низкими и редкими холмами из песчаника. В течении реки расположены острова, число которых увеличивается по мере приближения к водопаду. Водопад образовался в месте, где Замбези резко падает в узкую (примерно 120 метров шириной) расщелину, вырезанную водой в разломе земной коры. Многочисленные островки на гребне делят водопад, формируя протоки. С течением времени водопад отступал вверх по течению.

# Туризм

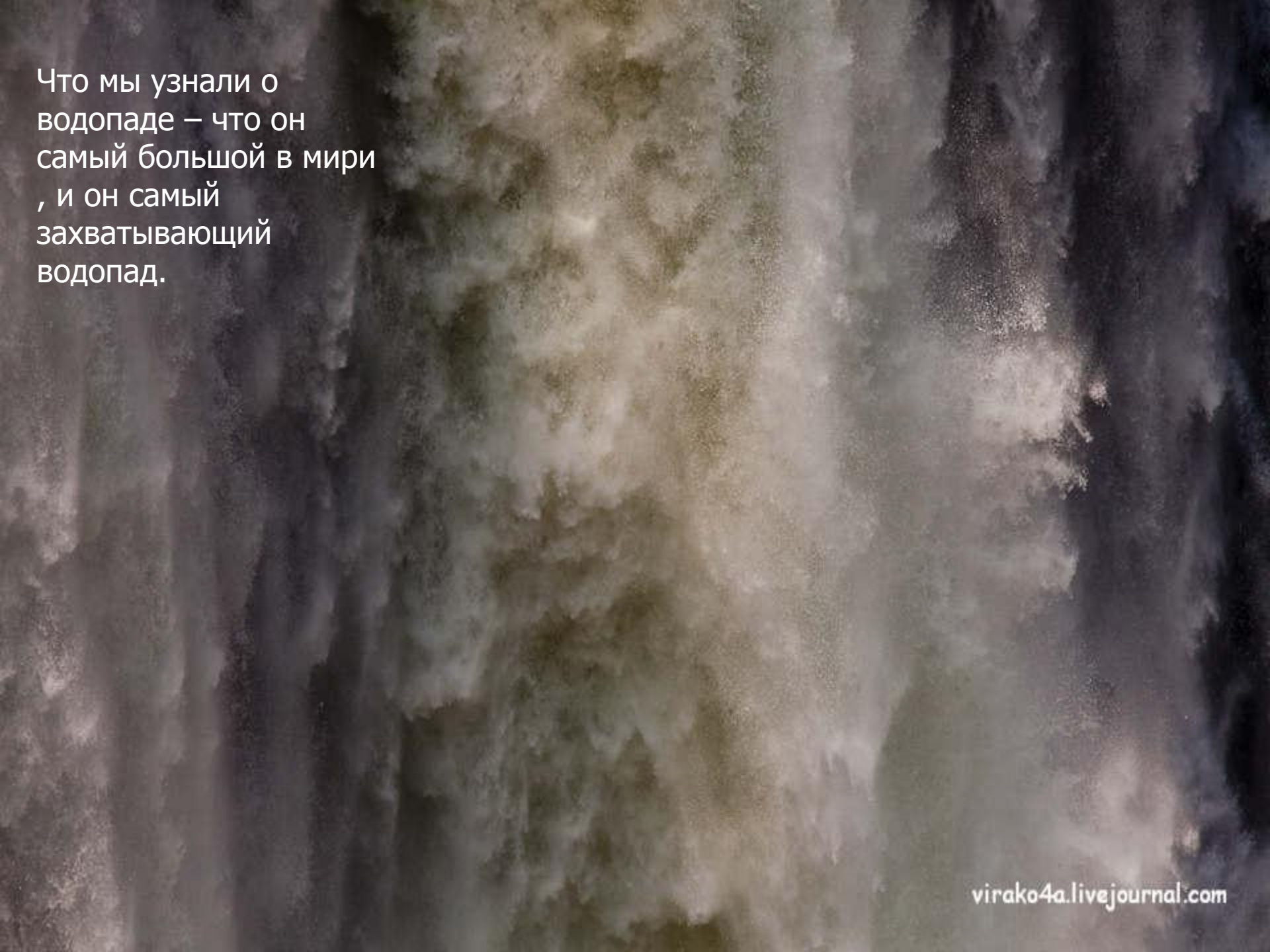


- О существовании водопада впервые сообщил шотландец Дэвид Ливингстон. Результат явился незамедлительно, и с этого момента поток посетителей со всего мира рос неуклонно. Люди шли, ехали верхом, путешествовали на запряженных волами фургонах из Трансвааля, по тропе, называемой в те дни Дорогой Охотников (теперь граница между Ботсваной и Зимбабве). По прибытии к складам Джорджа Вестбича в Пандаматенге они оставляли своих животных, оберегая их от смертельного укуса мух цеце, и шли пешком оставшиеся 80 километров на север к водопадам. С разрешением конфликта в Южной Африке, в регионе, политически более устойчивом, туризм развивается быстро. Постоянно появляются новые виды туристической деятельности, и промышленность становится все более развитой. Путешествия на плотах по диким стремнинам ниже водопада стали первым новшеством более десяти лет назад.
- Зимбабве - африканский рай. Расположенный в центре Южной Африке, Зимбабве имеет приятный климат и относительно короткий дождливый сезон. 11% его земель являются национальными парками.
-









Что мы узнали о  
водопаде – что он  
самый большой в мире  
, и он самый  
захватывающий  
водопад.





# вопросы

- 1 как раньше назывался водопад сначала?
- 2 Кто дал название виктория ?
- 3 Сколько метров высотой ?
- 4 От чего охранены животные ?
- 5 Сколько идти на север ?

# ОТВЕТЫ

- 1 Гремящий дым ...
- 2 Дэвид Ливингстон...
- 3 94 метров...
- От укуса мух ...
- 80 километров на север ...

# Список используемой литературы

- Источник – интернет: <http://a-a-ah.ru/victoria>
- Источник – интернет: <http://vodopad.nm.ru/Great/Victoria.htm>
- Источник – интернет: [http://ru.wikipedia.org/wiki/%C2%E8%EA%F2%E0%F0%E8%FF\\_%28%E2%EE%E4%EE%EF%E0%E4%29](http://ru.wikipedia.org/wiki/%C2%E8%EA%F2%E0%F0%E8%FF_%28%E2%EE%E4%EE%EF%E0%E4%29)
- Источник – интернет: <http://www.water-falls.ru/viktoria.html>