



**ՀԱՅԱՍՏԱՆԻ ՀԱՆՐԱՊԵՏՈՒԹՅԱՆ
ՊԵՏԱԿԱՆ ՕՐՆԵՐԳ**

Մեր հայրենիք, Ազատ, Անկախ,
Որ ապրել է դարե դար
Յուր որդիքը արդ կանչում է
Ազատ, Անկախ Հայաստան:

Ահա՛, եղբայր, քեզ մի դրոշ,
Որ ինձ ձեռքով գործեցի
Գիշերները ես բուն չեղա,
Արտասուքով բլացի:

Նայիր նրան երեք գույնով,
Նվիրական մեր նշան,
Թո՛ղ դ փողվուցի բշմամու դեմ,
Թո՛ղ դ միշտ պանծա Հայաստան:

Ամենայն անդ մահը մի է,
Մարդ մի անգամ պիտ մեռնի,
Բայց երանի՛ որ յուր ազգի
Ազատության կրքովի:

Кашкаян Изабелла 11 класс
ГБОУ школа №104 Санкт-Петербурга
Учитель Шиженская Н.Н.

Флаг Армении

Красный цвет символизирует Армянское нагорье, постоянную борьбу армянского народа за существование, христианскую веру, свободу и независимость Армении.

Синий цвет - стремление армянского народа жить под мирным небом.

Оранжевый - созидательный талант и трудолюбие армянского народа.

Герб Армении



Глава республики Армения - Президент, избираемый всеобщим голосованием на срок 5 лет



Серж Саргсян



Глава правительства - Премьер министр



Тигран Саркисян



Столица Армении – Ереван



Деньги в Армении: Драм



Площадь Армении

Общая площадь - 29 743 кв.км.

Площадь суши - 28 200 кв. км.

Площадь акватории - 1 543 кв.км.

Сельскохозяйственные земли - 16 150 кв.км.

Пахотные земли - 4 060 кв.км.

Многолетние насаждения - 540 кв. км.

Постоянные пастбища и луга - 11 550 кв.км.

Леса - 2 742 кв. км.

Другие земли - 9 308 кв.км.

TURKEY

ELEVATION



0 20 40

GRID Arendal, 1998



ОДКБ - Организация Договора о коллективной безопасности



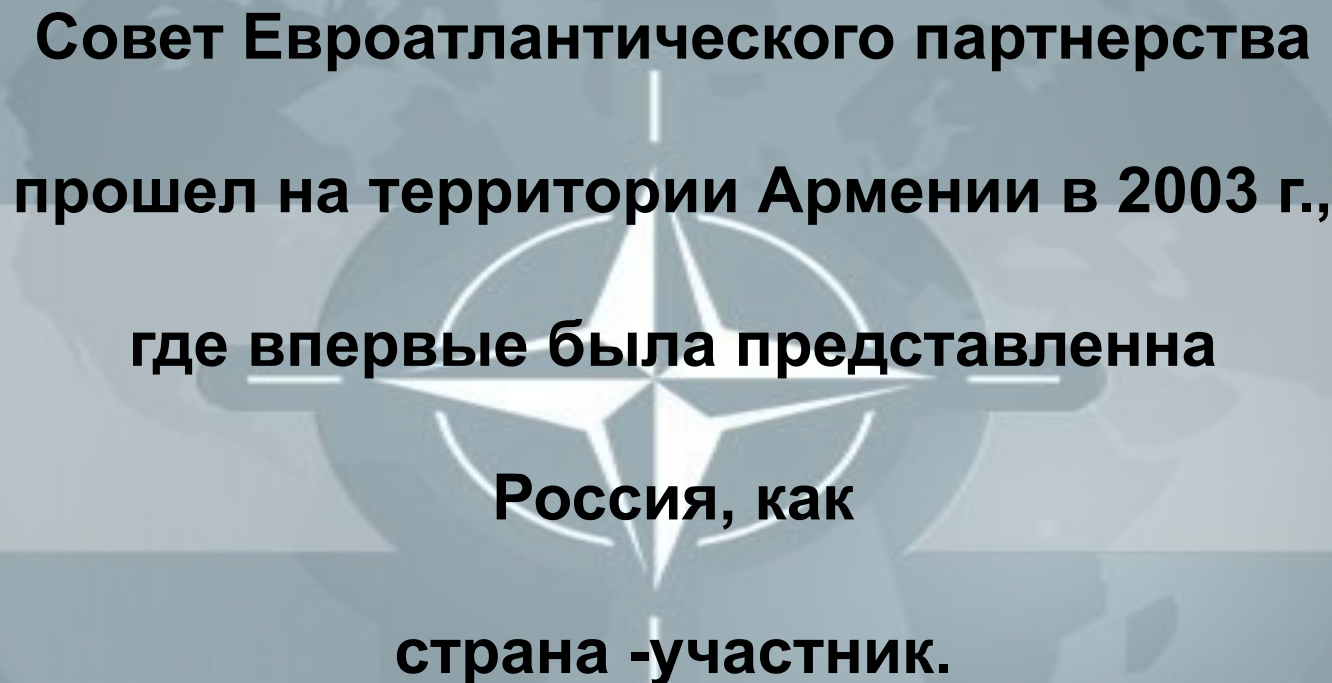
В сентябре 2008 года Армения приняла
председательство в ОДКБ

Сотрудничество Республики Армения с Европейским союзом



Сотрудничество с Европейским союзом - одно из ключевых направлений внешней политики Армении.

Армения принимает участие в программе НАТО "Партнерство во имя мира"

The background of the slide features a light blue world map with a white NATO logo (a four-pointed star) centered over it. The text is overlaid on this background.


Совет Евроатлантического партнерства
прошел на территории Армении в 2003 г.,
где впервые была представлена
Россия, как
страна -участник.

Армения расположена на востоке Армянского нагорья между 38° и 42° северной широты и 43° и 47° восточной долготы.



Граничит с Грузией, Азербайджаном, Ираном и Турцией.


на территории Армении протекает 9480 малых и больших рек, из них 379 имеет длину 10 км и более. Общая длина рек составляет примерно 23 000 км.



На территории Армении расположено более 100 мелких озер. По величине и народно-хозяйственному значению наиболее значимые Арпи и Севан. Севан, на высоте 1900 м - самое крупное озеро страны. Его площадь - 1240 кв.км. Средняя глубина - 26,8 м. Максимальная - 80 м.



Самый крупный город Республики Армения - Ереван (1 093 499 чел.)



Второй по величине - Гюмри (146 000 чел)



Третий крупнейший город страны - Ванадзор (104 800 чел)



Армения - индустриально- аграрная страна.

- Страна располагает значительными запасами медно-молибденовых и полиметаллических руд, бокситов, строительного камня, минеральных вод, месторождением драгоценных металлов (золото), полудрагоценных и поделочных камней.
- Развито производство синтетического каучука, пищевая и текстильная промышленность, машиностроение и производство электротехнических изделий.
Несмотря на то, что географически Армения расположена в Азии, она имеет тесные политические и культурные связи с Европой. Армения всегда находилась на перекрёстке путей, соединяющих Европу и Азию, поэтому её рассматриваю в качестве трансконтинентального государства.

В 2012 году, по сравнению с данными прошлого года , общий объем внешнеторгового оборота Армении увеличился на 2,4%, составив 4 041,6 млн долларов.

Экспорт

- В 2012 г. вырос на 6%.
- Годовой объем составил - 1032 млн дол.
- Главные статьи - обработанные бриллианты, машины и оборудования, медная руда.
- Основным торговые партнеры: Россия (189,3 млн долл.), США, Грузия, Туркменистан.

Импорт

- В 2012 г. вырос на 1,2%
- Годовой объем составил - 3009,6 млн долл.
- Основные статьи - газ, нефть, производственное сырье и продукты питания.
- Основные торговые партнеры - Россия(14,9%), Белоруссия (19,8%), США, Бельгия, Иран, Великобритания.

**Транспортная сеть
включает железные
дороги протяженностью
830 км (90% из них
электрифицированы) и
автомобильные дороги
общей длиной 7700 км.**

- 
- **Автотрассами Ереван соединен с Грузией, Нагорным Карабахом и Ираном**
 - **Транспортное сообщение с Азербайджаном и Турцией прервано**
 - **Отсутствует также железнодорожное сообщение между Арменией и Россией**

**Все крупные города Армении
соединены воздушными
трассами. Всего действует 10
внутренних и 3 международных
аэропорта.**



Армения несколько раз подвергалась нападениям. Защищая свои земли и свои семьи, а так же честь нации, Армянский народ принял участие в:

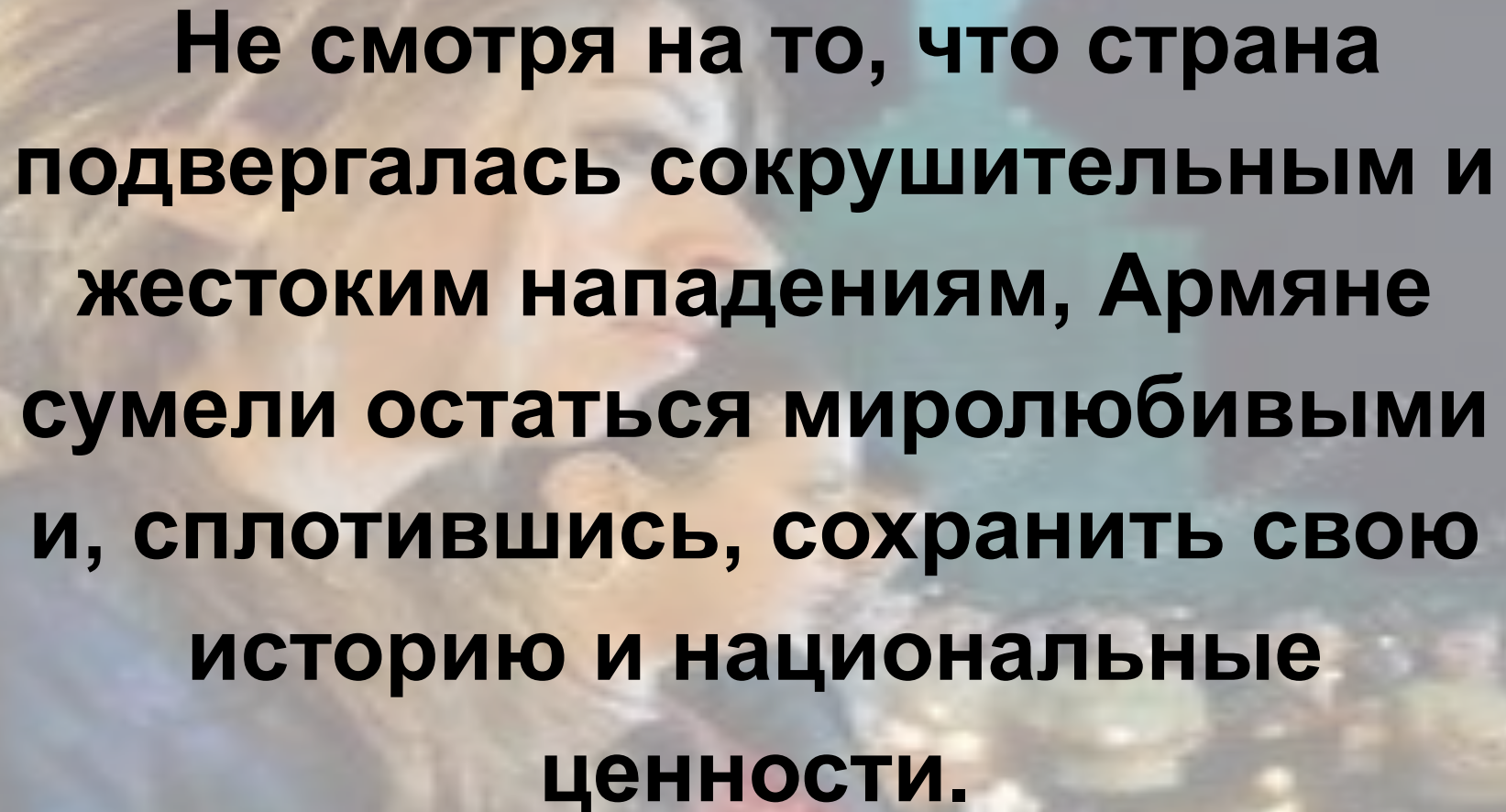
- **Армяно-Турецкая война (1920г.)**
- **Армяно-Азербайджанская война (1918-1920 гг.)**
- **Армяно-Грузинская война (1918 г.)**

Отношения между Республикой Армения и Турецкой республикой осложнены вопросом признания Геноцида Армян и отказом Армении ратифицировать Карсский договор. Граница между государствами закрыта.



Боевые действия между армянскими и азербайджанскими формированиями за контроль над Нагорным Карабахом и прилегающими территориями - часть более широкого этнополитического конфликта.



A woman with long, wavy blonde hair is shown from the chest up, holding a glowing blue, translucent figure of a person with arms raised in a gesture of triumph or prayer. The background is a blurred, warm-toned scene, possibly a stage or a performance. The text is overlaid on the image in a bold, black, sans-serif font.

**Не смотря на то, что страна
подвергалась сокрушительным и
жестоким нападениям, Армяне
сумели остаться миролюбивыми
и, сплотившись, сохранить свою
историю и национальные
ценности.**

**Вооруженные силы Республики Армения -
Государственная военная организация, целью которой
является обеспечение такого оборонного потенциала,
который необходим для отражения любой агрессии.**



В связи с недостатком рабочих мест и низким уровнем жизни в армянских селах, в Республике очень актуальна проблема внутренней миграции населения.



Основные проблемы и задачи Республики Армения:

- Усиление Армении, как независимого суверенного государства;
- Сохранение Армянских традиций за пределами Родины во избежание ассимиляции нации;
- В центре внимания правительства Армении находится демографическая ситуация страны, утверждена стратегия демографической политики на 2009 - 2035 гг и программа соответствующим



**Национальная одежда -
своеобразная летопись
исторического развития и
художественного
творчества народа.**

**Традиционная армянская
одежда очень красочна и
разнообразна.**



Главный элемент мужского костюма - это плечевой (рубахи, кафтаны) и поясной. Имеет множество разновидностей, в зависимости от территориальной принадлежности и временного периода.

**Но оружие в армянской
одежде существует с
древнейших времен и
имеет глубокие традиции**





Женская верхняя одежда также была достаточно разнообразна: платья, кафтанчики, безрукавки, многообразиие вариаций головных уборов.





**Дизайн и материал платья
Армении зависел от
достатка. Девушкам из
богатых семей платья
вышивали золотом и
серебром. Также армянки
уделяли особое внимание
украшениям! Ювелирные
украшения бережно
передавались из
поколения в поколение**

Про гостеприимство армянского народа знают во всем мире! В Армении принято накрывать богатые столы по всем поводам.





**Каждый Армянин
знает, что Ной,
ступив на землю в
этом священном
месте, посадил тут
первую
виноградную лозу.
Так было положено
начало
традиционному
виноделию в
Армении.**



Праздник Трндез отмечается в конце зимы. Прямо во дворе разводят большой костер и молодожены прыгают через него, чтоб очиститься от всего плохого.



Летом, в начале августа, когда становится особенно жарко и поля страдают от засухи, наступает спасительный праздник Вардавар. Все с радостью участвуют в традиционном обливании водой на улицах города.

**Свадьба в Армении -
событие очень
важное. В этот день
накрывают богатые
столы и стараются
пригласить как можно
больше гостей.**




Армению называют "музеем под открытым небом"



**В стране насчитывается свыше
4 тыс. уникальных памятников**


Святой Эчмиадзин- духовный центр и резиденция патриарха Армении. На его территории расположен мужской монастырь




Замковая церковь Амберд - замок таит множество исторических фактов о древней Армении и ее развитии



Гегард - пещерный монастырь XII - XIII вв.



Языческий храм солнца - Гарни



Ныне действующий монастырь



Севанаванк

**Расположен на
скалистом острове на
озере Севан**



Арарат - самый высокий массив Армянского нагорья. Высота - 5165 м. над уровнем моря



Севан- второе по запасам пресной воды горное озеро в мире, уступает лишь озеру Титикака



Джермукский водопад- второй по высоте водопад. Его высота составляет 68 метров



Озеро Кари лич (Каменное) - горное озеро на высоте 3072 м. над уровнем моря. Его глубина 8 м., объем - 357 тыс куб. м. Имеет ледниковое происхождение.




Хндзореск- пещерный город. Имеет древнее происхождение и богатую историю. Был самым крупным селом- убежищем.



Армения дала миру много военных и политических деятелей, а также знаменитостей в сфере культуры, спорта, бизнеса и политики.





Арам Ильич Хачатурян -


композитор, дирижёр, педагог,
музыкально-общественный
деятель, народный артист СССР
(1954), Герой Социалистического
Труда (1973), академик АН
Армянской ССР (1963).

Он родился в 1903г. в Тифлисе и
был четвертым сыном в семье
бедного ремесленника.



Месро́п Машто́ц

ок. 361/362 — лингвист,
создатель армянского
алфавита, основоположник
армянской литературы и
письменности, национальной
школы и педагогической мысли,
просветитель, миссионер,
переводчик Библии,
представитель патристики,
святой Армянской Апостольской
Церкви и Армянской
Католической Церкви.



Микоян Артем Иванович

(5 августа 1905, Санаин, Армения
— 9 декабря 1970, Москва, —

советский авиаконструктор,
генерал-полковник инженерно-
технической службы, глава
ОКБ-155, Генеральный конструктор
легендарного опытного
конструкторского бюро "МИГ".



Микаэл Леонович Таривердиев

(15 августа 1931, Тифлис — 25
июля 1996, Сочи) —

выдающийся советский и
российский композитор
армянского происхождения,
народный артист РСФСР (1986),
народный артист России, автор
музыки к фильмам.



Фрунзе Мушегович Мкртчян

(4 июля 1930, Леникан, Армянская
ССР — 29 декабря 1993, Ереван,
Армения) —
известный советский актёр театра и
кино, театральный режиссёр.
Народный артист СССР (1984).
Лауреат Государственной премии
СССР (1978).



ARMENIA



**Добро пожаловать в
Армению!**