

Белоруссия

Белоруссия образована 1 января 1919 года.

Территория – 208 тыс. кв. км.

Население – 10,3 млн. человек.

Столица – Минск.

Республика Беларусь расположена в центре Европы.

На северо-западе граничит с Литвой и Латвией;


на востоке — с Россией;

на юге — с Украиной;

на западе — с Польшей.



Флаг



Герб



Президент



Президентом Республики Беларусь является А. Г. Лукашенко, впервые избранный на этот пост в 1994 году.

Место Белоруссии на карте СНГ



- ◆ Главная особенность географического положения – через территорию Белоруссии проходят важнейшие коммуникационные магистрали, соединяющие Россию со странами Центральной и Западной Европы.

Административное деление

Белоруссия включает в себя 6 областей (Брестская область, Гомельская область, Гродненская область, Могилёвская область, Минская область, Витебская область) и город Минск, имеющий особый статус столицы Республики Беларусь. В свою очередь, области делятся на районы и могут включать города областного подчинения. Общее число районов во всех областях составляет 118, а городов областного подчинения — 12.




Природные ресурсы Белоруссии

- ◆ Основные богатства Белоруссии – леса, луга, мягкий климат.
- ◆ Из полезных ископаемых республика богата поваренными и калийными солями, торфом.



Население Белоруссии

- ◆ Естественный прирост – отрицательный $(-3,7)$, а миграционный – положительный $(1,5)$
 - ◆ Население размещено равномерно средняя плотность – 50 чел/км
 - ◆ Национальный состав: белоруссы, русские, поляки, украинцы
 - ◆ $ГН > СН$ (70%)
 - ◆ Белоруссия хорошо обеспечена трудовыми ресурсами, б.ч. Которых занята в сфере услуг
 - ◆ Основные исповедуемые религии – православие и католицизм
- 

Хозяйство: Белоруссия обладает развитым хозяйством. Она относится к группе стран со средними показателями по ВВП

Главная отрасль промышленности – машиностроение. В нем имеются и трудоёмкие производства: высокоточных станков, автоматических линий, электронно-вычислительной техники (Минск, Витебск) и более металлоёмкие. Недостающий металл завозится из России.



Визитные карточки белорусской индустрии – минские тракторы «МТЗ-80» и самосвалы Жодинского автозавода – «БелАЗы»

Сегодня с конвейеров заводов республики каждые 6 минут сходит трактор, каждые 13 - минут грузовой автомобиль, каждые 18 минут - сложный металлорежущий станок (на 1991 год).



Основное направление химико-лесного комплекса – производство полимеров. Из сырья местных нефтеперерабатывающих заводов, работающих в основном на Российской нефти изготавливаются химические волокна (Могилёв, Полоцк, Гродно), резина, шины.

Рост производства ограничен недостатком энергоресурсов




Белоруссия производит значительное количество минеральных удобрений 80% из них – калийные (Солигорск)

Другая отрасль комплекса – лесная. Древесина ввозится с севера европейской части России. Наиболее развиты производства с полной её переработкой: фанеры, картона, древесинных плит, мебели, бумаги. Основные центры – Бобруйск, Борисов, Гомель.



Костяк электроэнергетики – крупнейшие ТЭС на газе и мазуте (Лукомльская, Березовская и др.). Газ и нефть также поступают из Российской Федерации.

Легкая промышленность также использует и местные ресурсы (лен, кожу, химические волокна), и привозные. Льняные ткани выпускаются в Орше, хлопчатобумажные – в Барановичах, шерстяные – в Минске и Гродно.



Агропромышленный комплекс Белоруссии является крупнейшим в хозяйстве республики и развит достаточно гармонично. В животноводстве преобладают молочно-мясное скотоводство и свиноводство.



В земледелии более половины посевных площадей занимают зерновые культуры, а 1/3 – кормовые. Посевы льна наиболее распространены на северо-востоке, картофеля – на севере и юге.



С сельским хозяйством тесно связана пищевая промышленность. Предприятия мясной, молочной, плодоовощеконсервной промышленности размещаются в крупных городах.

В транспортном комплексе наиболее развит железнодорожный транспорт..

Основу территориальной структуры хозяйства Белоруссии составляют крупные города. Среди них выделяется Минск. В нём сосредоточено примерно $\frac{1}{4}$ городского населения, производится около 50% продукции машиностроения и 25% продукции легкой промышленности.

В 90-е годы в Белоруссии возникли сложные экологические и экономические проблемы в связи с аварией на Чернобыльской АЭС. Значительная часть территории республики подверглась радиоактивному загрязнению.

Спасибо за внимание!

A stylized, dark teal silhouette of a mountain range is positioned at the bottom right of the slide, extending from the right edge towards the center.