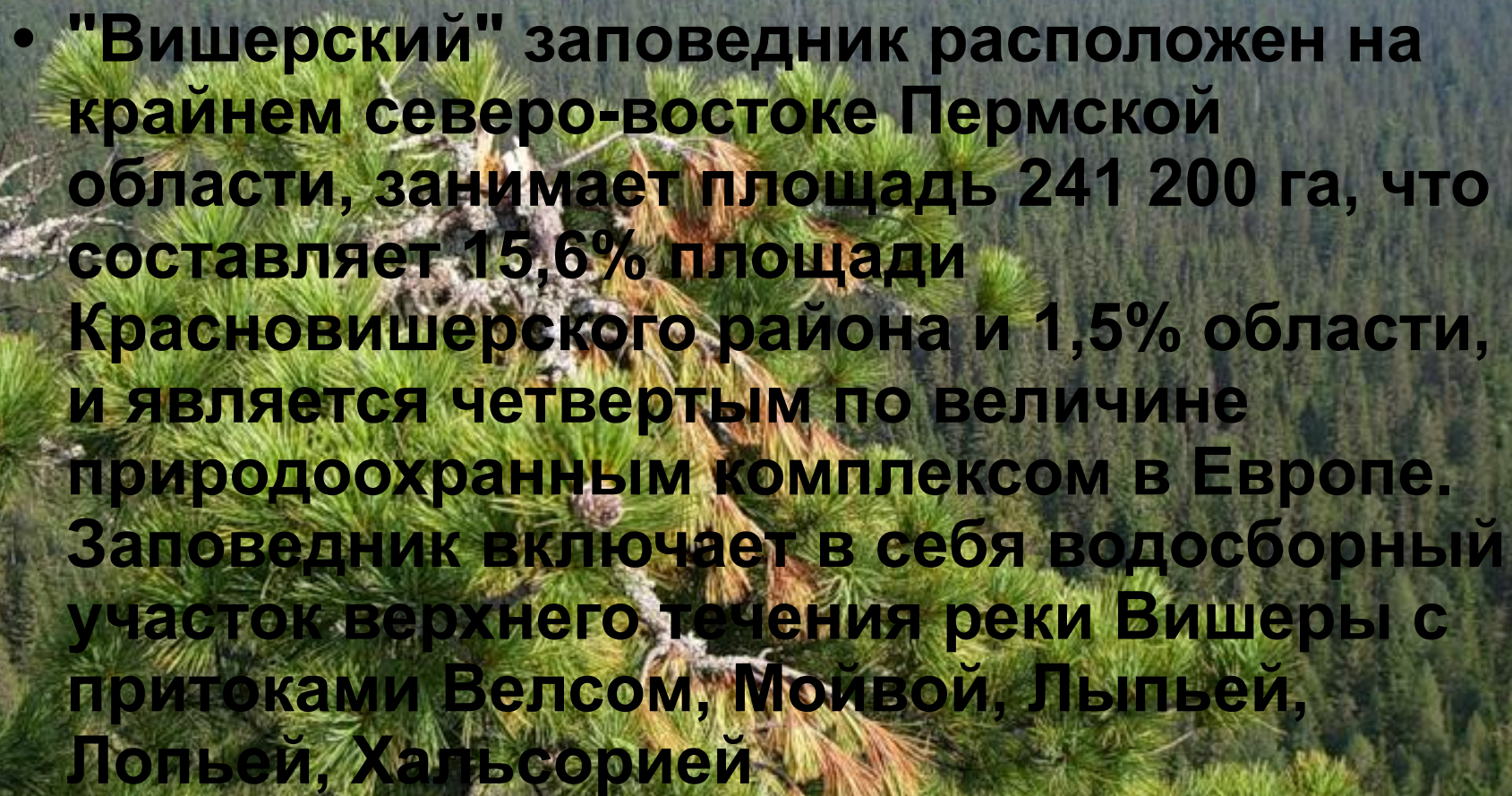
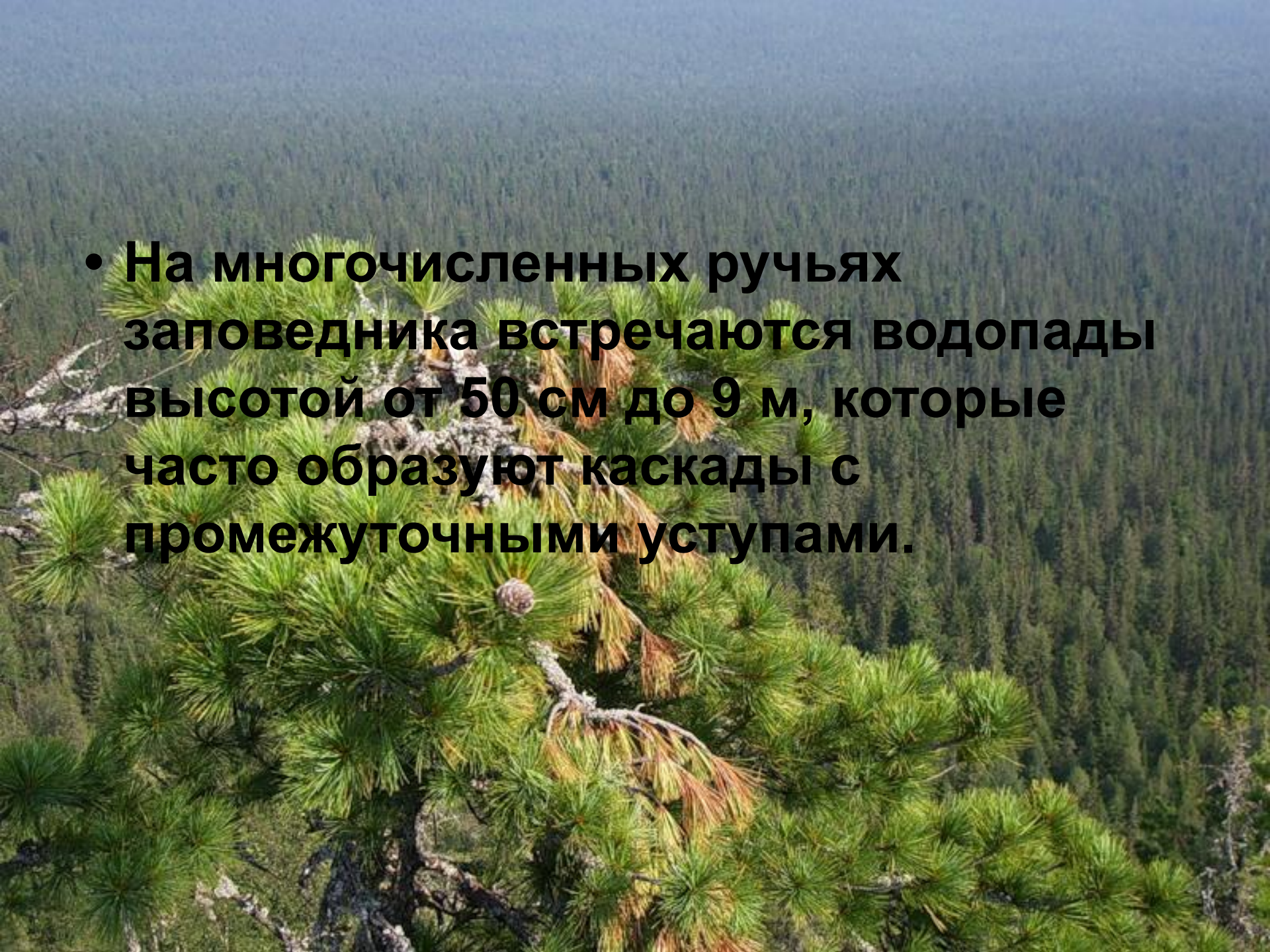






- 
- **"Вишерский" заповедник расположен на крайнем северо-востоке Пермской области, занимает площадь 241 200 га, что составляет 15,6% площади Красновишерского района и 1,5% области, и является четвертым по величине природоохранным комплексом в Европе. Заповедник включает в себя водосборный участок верхнего течения реки Вишеры с притоками Велсом, Мойвой, Лыпьей, Лопьей, Хальсорией**

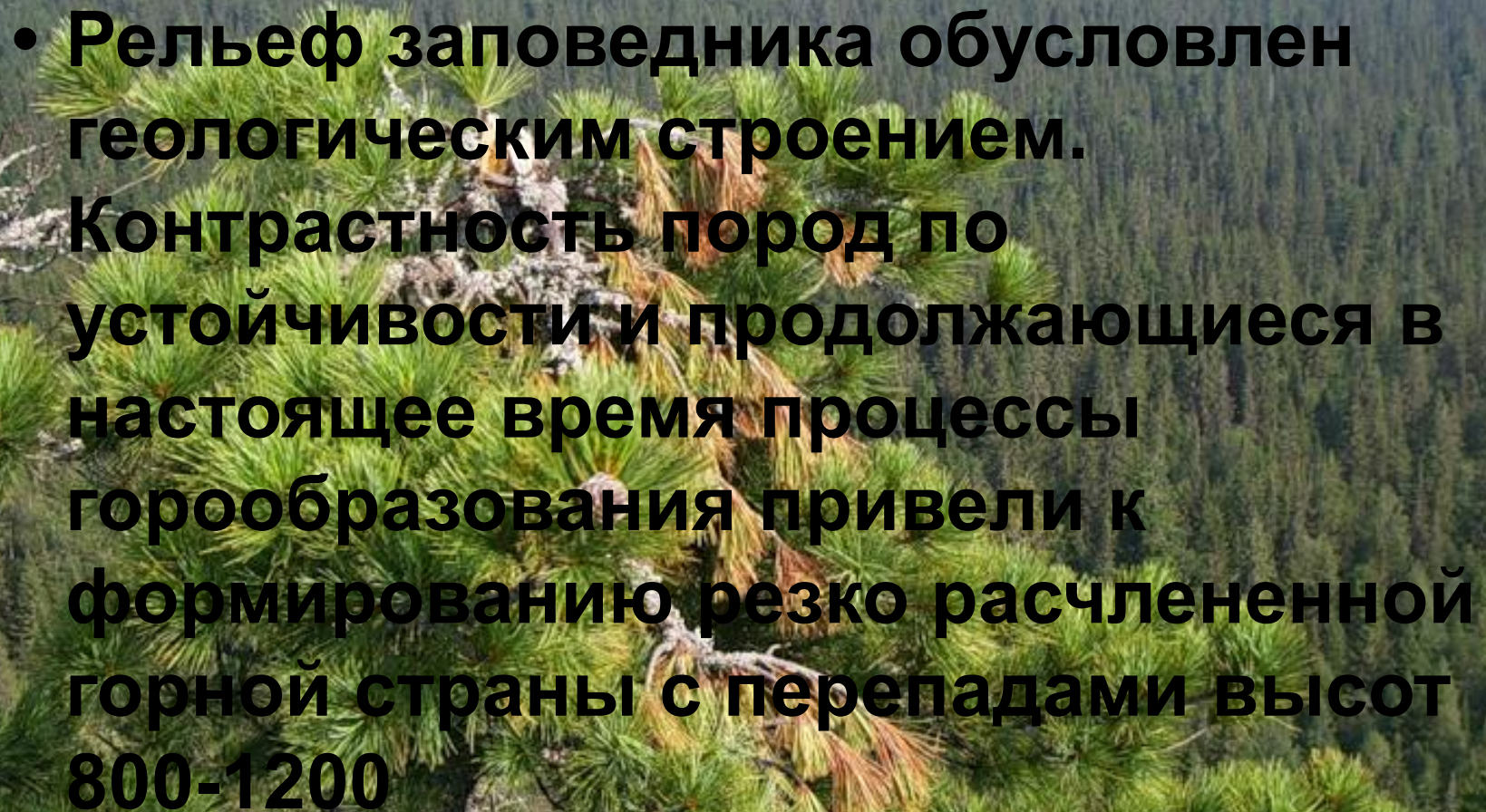


- 
- На многочисленных ручьях заповедника встречаются водопады высотой от 50 см до 9 м, которые часто образуют каскады с промежуточными уступами.

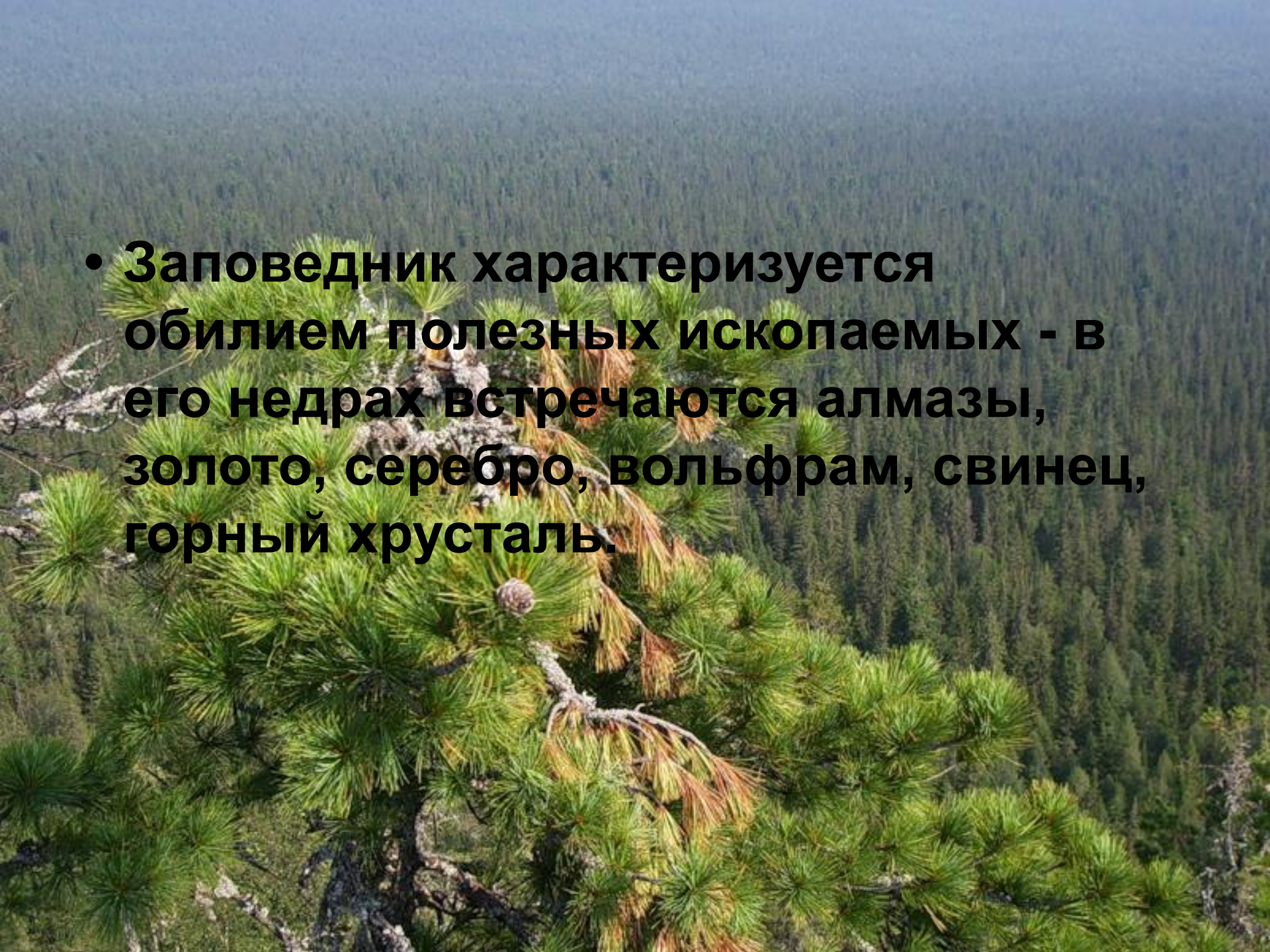




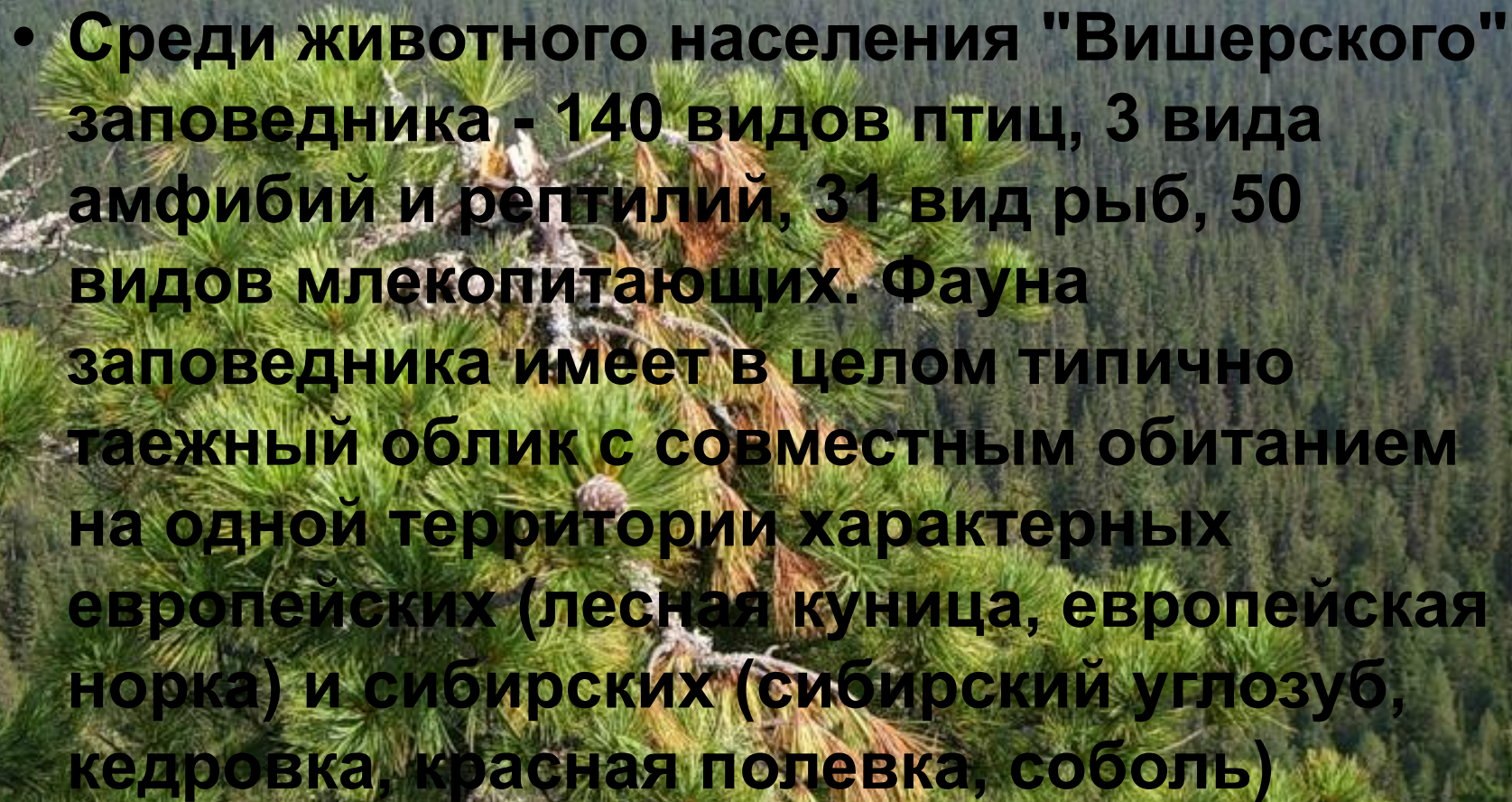


- 
- Рельеф заповедника обусловлен геологическим строением. Контрастность пород по устойчивости и продолжающиеся в настоящее время процессы горообразования привели к формированию резко расчлененной горной страны с перепадами высот 800-1200



- 
- A large, detailed photograph of a pine tree in the foreground, with its branches and needles clearly visible. The background is a vast, dense forest of similar trees, extending to the horizon under a clear sky. The text is overlaid on the left side of the image.
- **Заповедник характеризуется обилием полезных ископаемых - в его недрах встречаются алмазы, золото, серебро, вольфрам, свинец, горный хрусталь.**

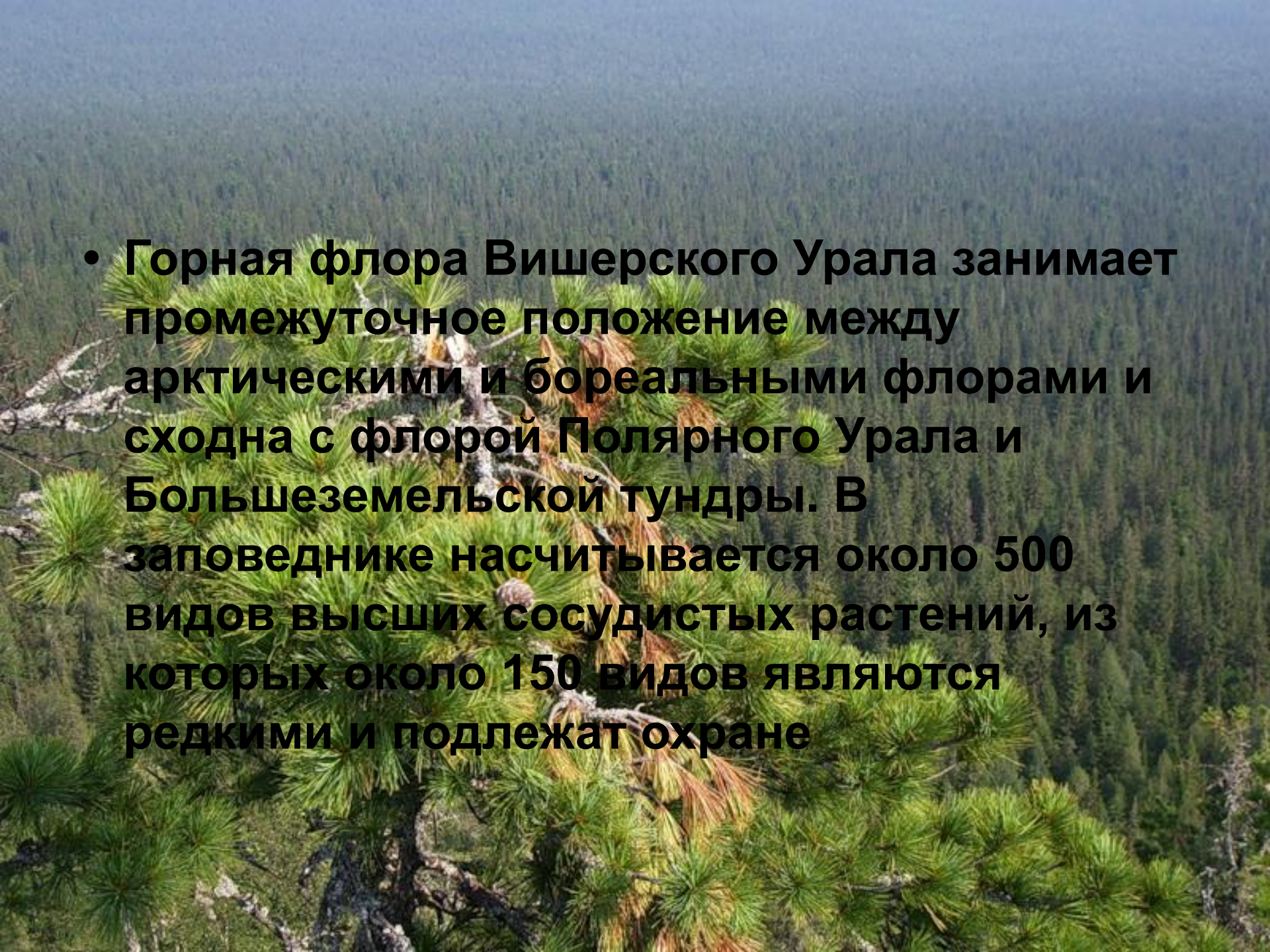


- 
- Среди животного населения "Вишерского" заповедника - 140 видов птиц, 3 вида амфибий и рептилий, 31 вид рыб, 50 видов млекопитающих. Фауна заповедника имеет в целом типично таежный облик с совместным обитанием на одной территории характерных европейских (лесная куница, европейская норка) и сибирских (сибирский углозуб, кедровка, красная полевка, соболь)

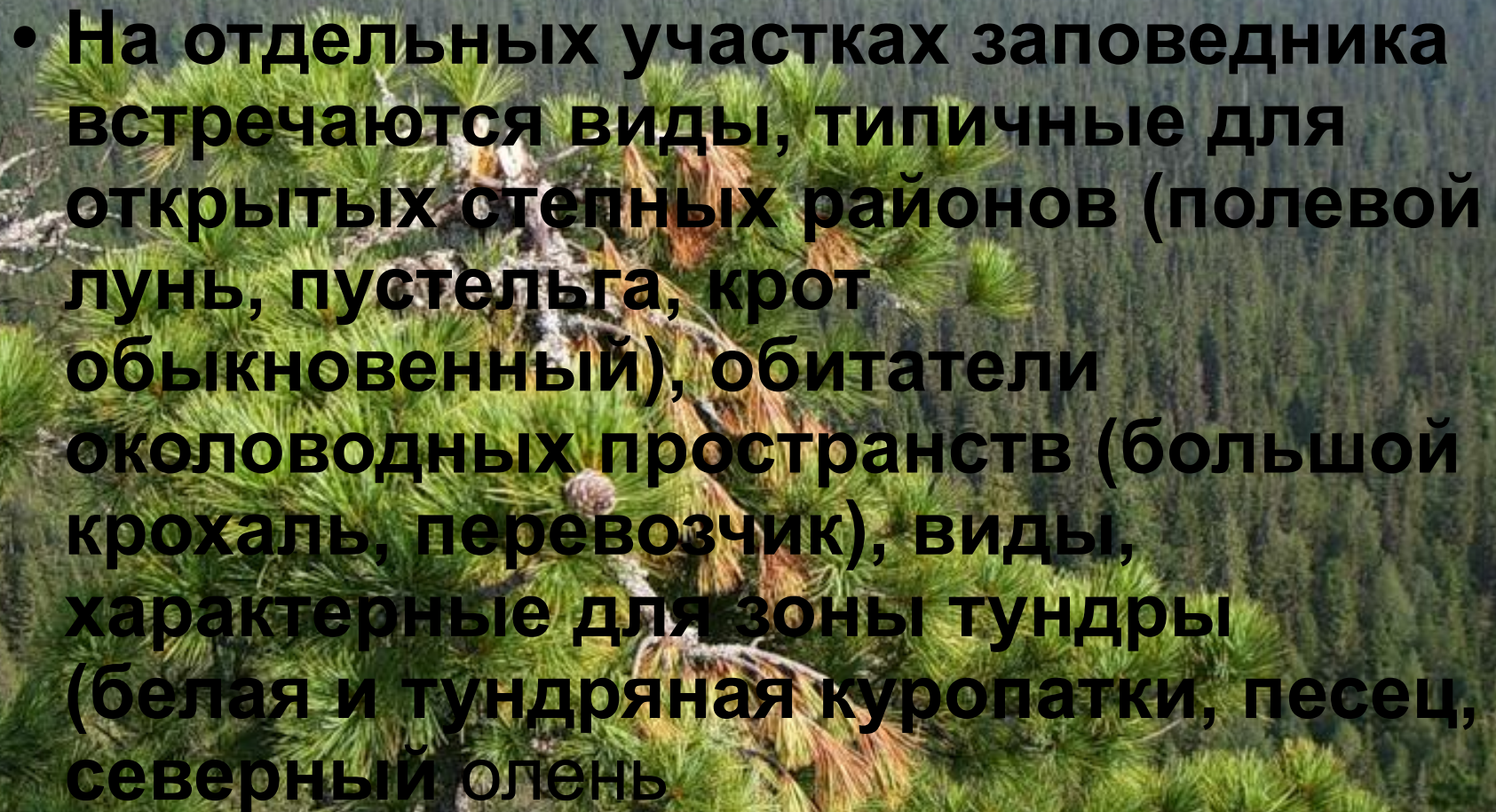


- 
- A photograph of a bird, possibly a crow or raven, perched on a pine branch. The bird is dark with a white patch on its neck. The background is a dense forest of green pine trees under a clear blue sky.
- Орнитофауна заповедника уникальна, ряд гнездящихся, а также залетных птиц характерны только для его территории - пестрый дрозд, пеночка-зарничка, синехвостка в других районах области не встречаются. В Красную книгу Среднего Урала включены чернозобая гагара, пискулька, лебедь-кликун, скопа, большой подорлик, орлан-белохвост, сапсан, дербенник, филин, воробьиный сыч, ястребиная сова, бородатая неясыть.
  - В заповеднике проводится работа по охране территории и учету животных, ведутся разнообразные научные исследования, экологическая пропаганда и просвещение.



- 
- Горная флора Вишерского Урала занимает промежуточное положение между арктическими и бореальными флорами и сходна с флорой Полярного Урала и Большеземельской тундры. В заповеднике насчитывается около 500 видов высших сосудистых растений, из которых около 150 видов являются редкими и подлежат охране



- 
- На отдельных участках заповедника встречаются виды, типичные для открытых степных районов (полевой лунь, пустельга, крот обыкновенный), обитатели околотоводных пространств (большой крохаль, перевозчик), виды, характерные для зоны тундры (белая и тундряная куропатки, песец, северный олень)



- 
- **Интенсивно проходят процессы карстообразования: карстовые воронки, суходолы, ныряющие реки. Имеются пещеры, достаточно протяженные, изученные очень слабо. На многих вершинах заповедника находятся природные скульптуры - останцы Ерн-Пупы, Мунин-Тумп, Чертов Палец.**



















