



Казахстан

Работу выполняла
ученица 11 класса А
Глухова Снежана

Общие сведения

Площадь: 2 724 000 кв. км.

Население: 16 млн. 196,8 тыс. чел. (01.01.2010 г.)

Столица: Астана

Форма правления: республика

Глава государства: президент

Законодательная власть: двухпалатный парламент

Язык: казахский, русский

Религия: ислам, христианство



Географическое

Казахстан расположен на стыке двух континентов -

положены

Европы и Азии, между 45 и 87 градусами восточной долготы, между 40 и 55 градусами северной широты.

Географический центр европейско-азиатского континента находится в Казахстане (на пересечении 78 меридиана и 50 параллелью).

По площади Казахстан занимает 9-е место в мире, уступая России, Китаю, США, Аргентине, Бразилии, Канаде, Индии и Австралии.

О размерах республики говорит тот факт, что на территории Казахстана могли бы разместиться такие страны как Франция, Италия, Испания, Швеция, Португалия, Греция, Финляндия и Норвегия.

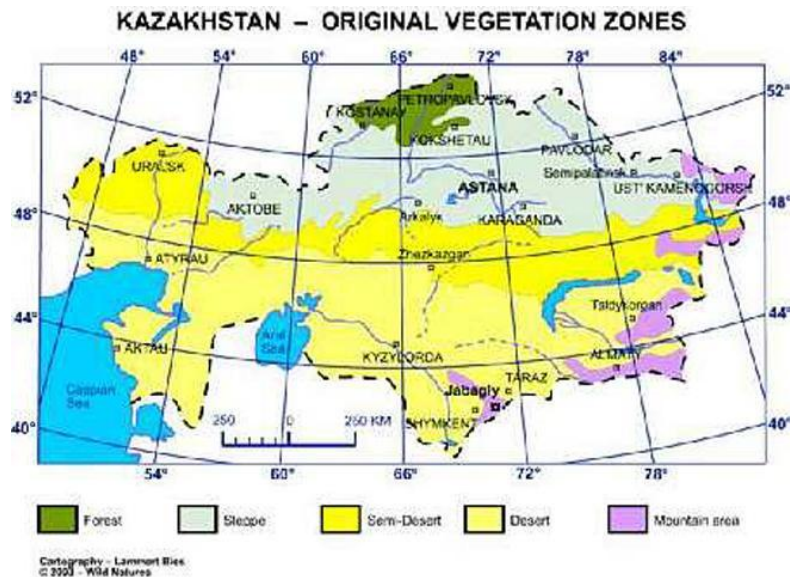
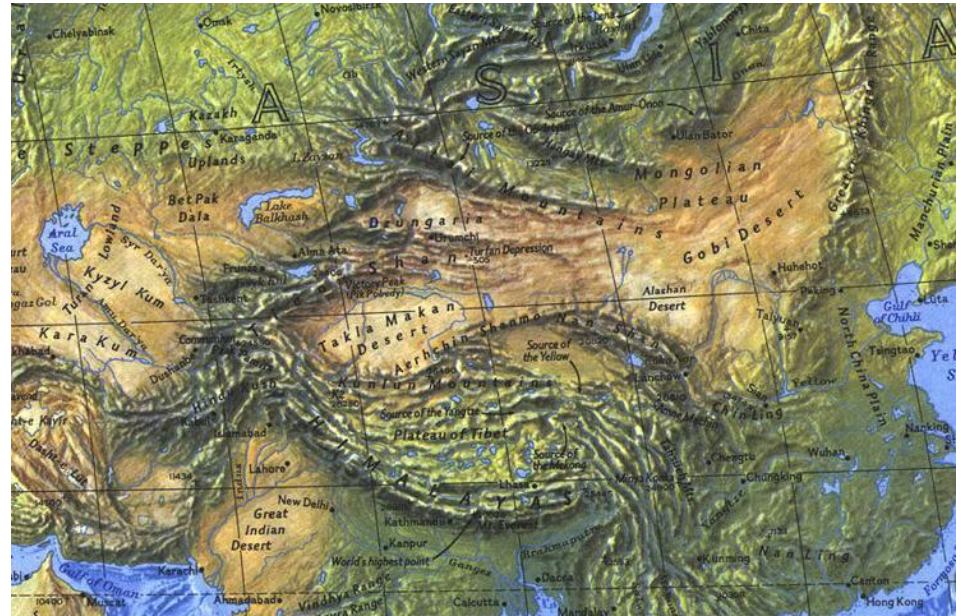


Климат

Отдаленность от океанов и большая территория влияют на климатические условия. Природа Казахстана поражает своими контрастами. Климат севера республики суров, сибирский, а на юге в это время может зацвести урюк, зеленеть горные долины.

Средняя температура января повышается от -18°C на севере и востоке республики до -3°C в самой южной части Казахстана. Средняя температура июля возрастает с $+19^{\circ}\text{C}$ на севере до $+28^{\circ}\text{C}$, $+30^{\circ}\text{C}$ на юге.

Территория Казахстана расположена в четырёх климатических зонах - лесостепной, степной,



Полезные

Ископаемые

Казахстан обладает разнообразными полезными ископаемыми. Из 105 элементов таблицы Менделеева в недрах Казахстана выявлено 99, разведаны запасы по 70, вовлечено в производство более 60 элементов. В настоящее время известно 493 месторождения, содержащих 1225 видов минерального сырья. Казахстан располагает значительными запасами нефти и газа, сосредоточенными в западном регионе, позволяющими отнести республику к разряду крупнейших нефтедобывающих государств мира.



По объему запасов полезных ископаемых Казахстан занимает первое место среди стран СНГ по хромовым рудам и свинцу, второе - по запасам нефти, серебра, меди, марганца, цинка, никеля и фосфорного сырья, третье - по газу, углю, золоту и олову.

ЭКОНОМИКА

Экспорт Казахстана на 2006-ой год

Казахстан экспортирует сырьё произведённое добывающей, топливной, металлургической и химической промышленностью.

В структуре казахстанского экспорта:

нефть и нефтепродукты — 35 %

цветные металлы — 17 %

чёрные металлы — 16 %

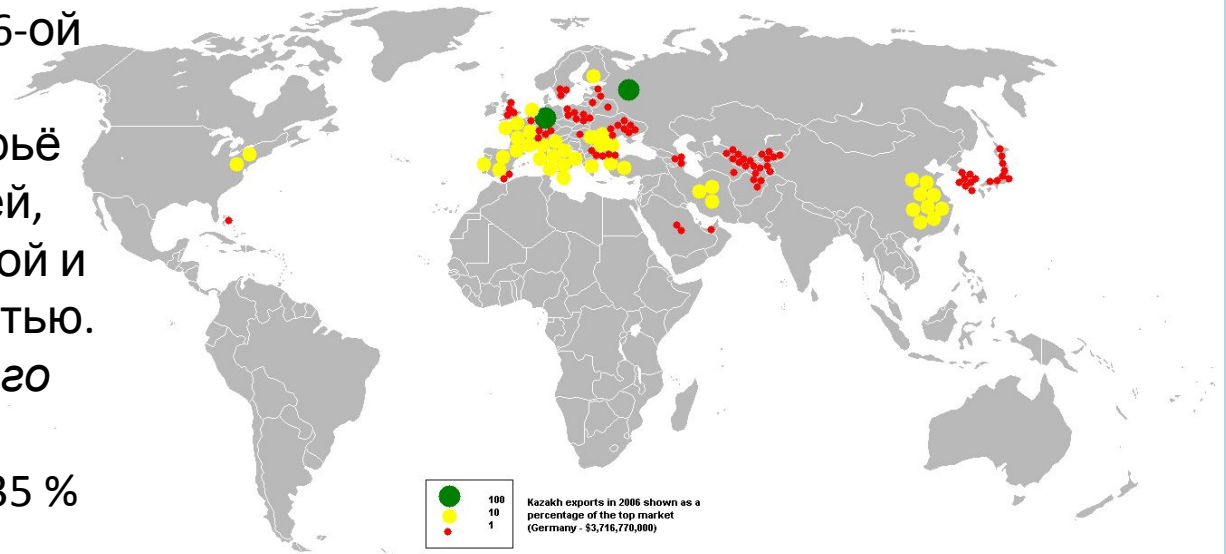
руды — 12 %

зерновые культуры — 9 %

другое — 11 %

Импорт

Основной импортируемой продукцией являются сырьё, а именно сырая нефть, машины и оборудование, средства транспорта, приборы и автоматы, химическая продукция, топливо минеральное, продовольственные товары, готовые изделия и товары народного потребления.



ПРОМЫШЛЕННОСТЬ

Здание национальной нефтяной компании КазМунайГаз. В Казахстане производят свои товары такие гиганты, как Chevrolet, LG, Samsung, Bosch, 3M, Panasonic. Региональная штаб-квартира компании Microsoft (Microsoft — Central Asia) расположена в комплексе „Alatau IT city“ под Алма-Атой.

- В Казахстане развита горнодобывающая промышленность. Активно добываются уголь, нефть, природный газ, железные руды, медные руды, свинцово-цинковые руды, урановая руда, никелевые руды, бокситы и другие полезные ископаемые.

- В 2003 году в Казахстане было добыто 51,4 млн тонн нефти, в 2004 году — 59,17 млн тонн, в 2008 — 72 млн тонн. К 2010 году планируется увеличить добычу нефти до 100 млн тонн в год, а к 2015 году — до 150 млн тонн в год, в результате чего Казахстан войдёт в десятку крупнейших нефтедобывающих стран мира. Основным источником доходов бюджета страны является экспорт нефти и нефтепродуктов.
- Ведущие отрасли промышленности: цветная и чёрная металлургия, химическая, машиностроение, лёгкая, пищевая. Развита также нефтепереработка и производство стройматериалов



Здание национальной нефтяной компании [КазМунайГаз](#)

