

Катар

Выполнила :
ученица 11 а класса
Завгородняя Таисия
Проверила:
Полищук Н. Ю.

Катар

❖ Небольшое арабское государство в восточной Аравии расположено на одноименном полуострове, глубоко выдвинутом в Персидский залив. Граничит на юге с Саудовской Аравией и Объединенными Арабскими Эмиратами.



Рельеф и климат

❖ **Рельеф** страны носит преимущественно равнинный характер: средняя часть — каменистая пустыня с редкими холмами; береговая — песчаная низменность с болотами и солончаками. В Катаре нет рек, ручьев, озер. Однако в оазисах на поверхность выходят подземные воды в виде родников, много колодцев.

❖ **Климат** — жаркий засушливый. Летом температура даже в тени превышает $+45^{\circ}\text{C}$, зимой (декабрь — март) — от $+15$ до $+25^{\circ}\text{C}$. Осадков — до 125 мм в год. Природа отличается бедным растительным и животным миром.

Общие сведения

Общая площадь: 11,44 тыс. км²

Население: 776,9 тыс. чел.

Столица: Доха - 351,4 тыс. чел.

Официальный язык: арабский

Денежная единица: рвал Катара

Член ООН с 1971 г., ЛАГ и др.

Государственное устройство: абсолютная монархия


Глава государства: эмир

Законодательный орган: Консультативный Совет (Мажлисаль-Шура)

Административно-территориальное

деление: 10 муниципалитетов центрального

Символика



Флаг
Германи
и

Герб Германи



Демография

Средняя плотность населения: 67,9 чел./км²

Городское население: 92 %

Возрастной состав населения: младше 15

лет - 26,7 %; 15-65 лет - 71,8 %; старше 65 лет - 1,5

%

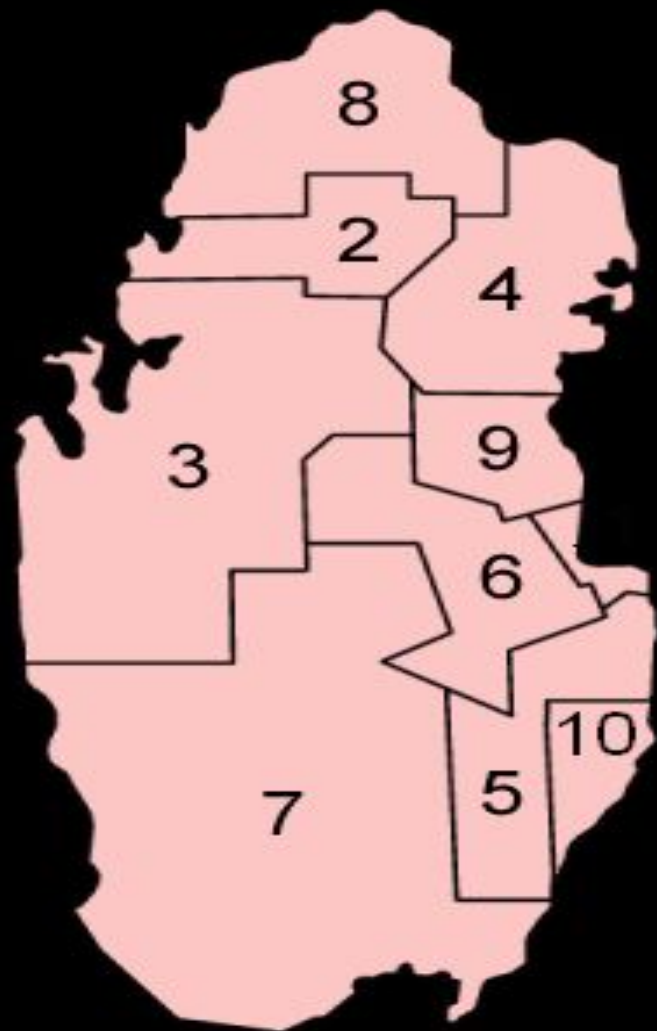
Естественный прирост населения: 11,9 %

Продолжительность жизни мужчин - 69,4

года; женщин - 72,1 года

Административное деление

№	Муниципалитет	Центр	Площадь, кв.км
1	Ад-Доха	Доха	158,71
2	Аль-Джувария	Аль-Джувария	622,74
3	Аль-Джумалия	Аль-Джумалия	2 611,70
4	Аль-Хор	Аль-Хор	1 001,44
5	Аль-Вакра	Аль-Вакра	777,31
6	Ар-Райян	Ар-Райян	893,48
7	Джариян-аль-Батна	Умм-Баб	3 906,53
8	Аш-Шамаль	Эр-Рувейс	902,11
9	Умм-Салаль	Умм-Салаль	470,37
10	Месаид	Месаид	176,68



Внутренний валовой продукт

ВВП: 28,45 млрд. долл.

ВВП на душу населения:

36 620 долл.


Занятость трудоспособного населения: сельское хозяйство –

3 %; промышленность - 28 %;

сфера услуг - 69 %

Состав ВВП: сельское хозяйство – 0,2 %; промышленность - 75,9 %;

сфера услуг - 23,9 %



Замок Каркассон. Катар

Промышленность

Добыча нефти и газа обеспечивает более 60 % ВВП страны. По запасам газа Катар занимает 3-е место в мире (после России и Ирана), но его добыча относительно невелика.

Электроэнергия вырабатывается на ТЭС, использующих газ. Катар - один из крупнейших производителей электроэнергии на душу населения в мире.

Работают крупные предприятия по нефтепереработке, нефтехимии, производству удобрений.

Заводы: металлургический, сжиженного газа, цементный, судоремонтный и др.

Сельское хозяйство и рыболовство

Сельское хозяйство развито слабо.

Растениеводство возможно только в оазисах:
финиковая пальма, кукуруза, просо, овощи.

Традиционным является кочевое скотоводство:
овцы, верблюды, козы. Также выращивают птицу и
крупный рогатый скот.

Сельское хозяйство обеспечивает потребность
в продуктах лишь на 10 %.

В прибрежных водах вылавливают рыбу,
креветки, добывают жемчуг.

Транспорт

Железных дорог нет. Протяженность автомобильных дорог 1230 км (из них 1107 с твердым покрытием). Они связывают Катар с Саудовской Аравией и ОАЭ. Общая протяженность нефте- и газопроводов достигает 2050 км.

Большая часть грузоперевозок приходится на торговый флот, насчитывающий 22 судна разных типов (водоизмещением более 1000 брутто-регистрационных тонн каждое) общим водоизмещением 525 тыс. брутто-регистрационных тонн.

Основные порты – Умм-Саид и Доха. Функционируют четыре аэропорта (в т.ч. 2 – с твердым покрытием полос), из них один международный – в Дохе. Имеется также 1 вертолетный аэропорт.

Внешняя торговля

Основные экспортные товары: нефть и нефтепродукты (около 80 %), сжиженный газ, сталь, удобрения, креветки и жемчуг.

Импортируют машины и оборудование, сырье для металлургической промышленности, продовольствие, промышленные товары.

Основные внешнеторговые

Франция, США, Саудовская Аравия, Япония, Республика Корея.

партнеры:

Достопримечательность

и



Фото Катара. Культура Катара



Форт Аль-Зубары. Северный Катар




Фото Катара. Маленькое государство Катар

Достопримечательность



Катар. Выставка искусства



Доха.
Набережная



Замок Каркассон. Катар

Достопримечательность

и



Катар. Доха



Фото Катара. Катар. Мечеть



Фонтан – жемчужина Катара