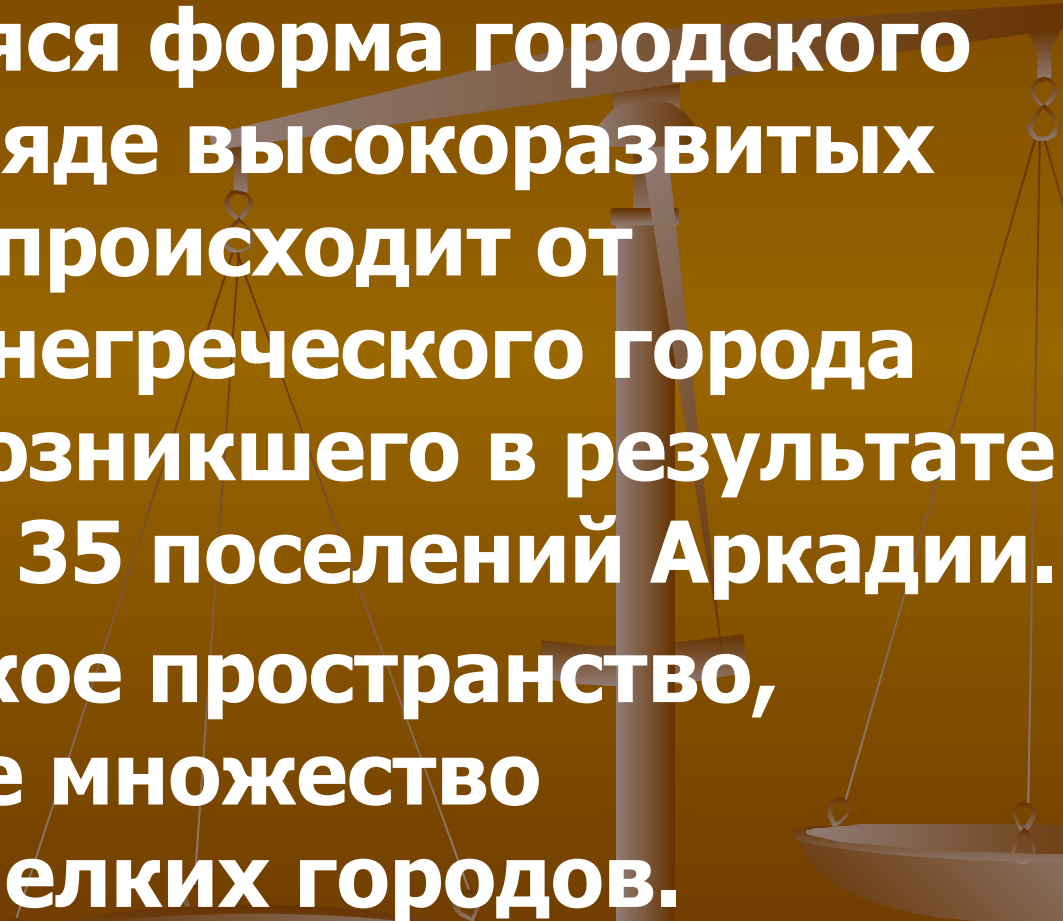
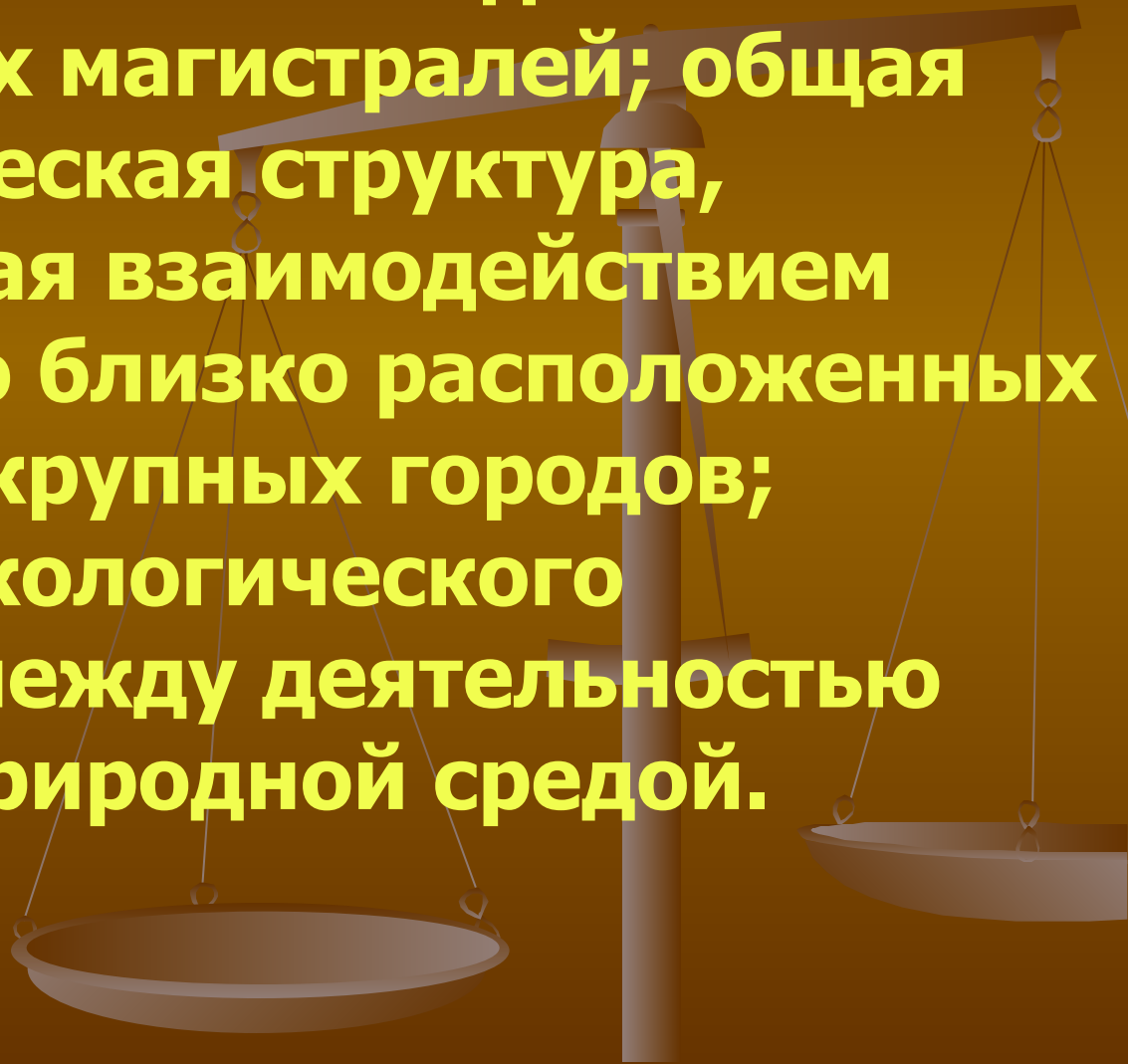


Мегаполисы мира

Мегалополис

- крайне урбанизированная, стихийно складывающаяся форма городского расселения в ряде высокоразвитых стран. Термин происходит от названия древнегреческого города Мегалополь, возникшего в результате слияния более 35 поселений Аркадии.
 - единое городское пространство, объединяющее множество разросшихся мелких городов.
- 

- **Основные черты мегалополиса: линейный характер застройки, вытянутой в основном вдоль транспортных магистралей; общая полицентрическая структура, обусловленная взаимодействием относительно близко расположенных друг к другу крупных городов; нарушение экологического равновесия между деятельностью человека и природной средой.**



Наиболее крупные и известные мегалополисы:

- **Токайдо** (Токио и Осака) — первоначально старый японский географический регион, который был расположен вдоль юго-восточного края Хонсю. Токайдо буквально означает «Восточный Морской Путь».





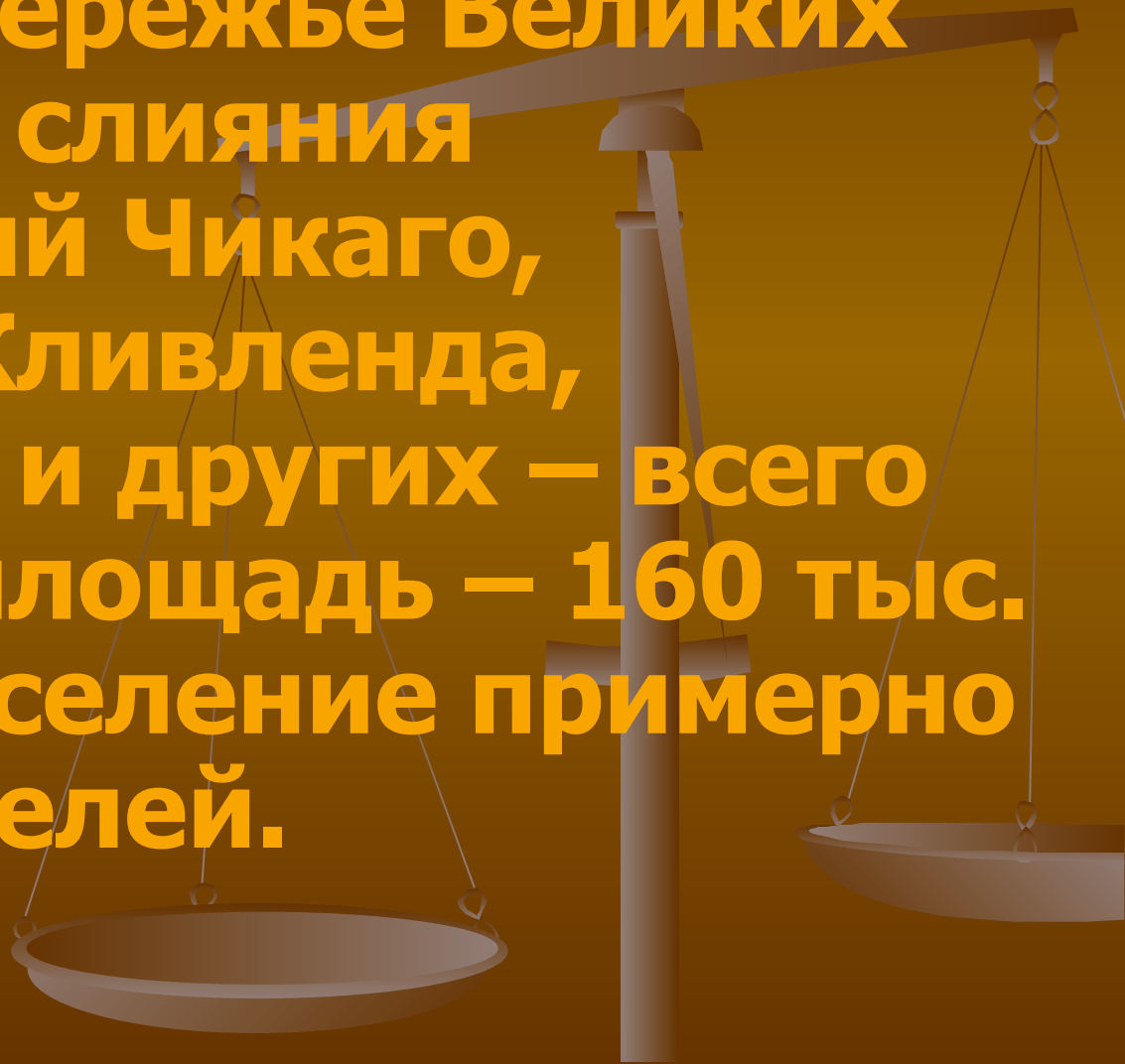
- Регион **Рейн-Рур** (месте слияния Рейна и Рура) — конгломерат городов в федеральной земле Северный Рейн-Вестфалия (Германия). Простираясь от Рурского региона на севере до Кёльна, Дюссельдорфа и Вупперталя на юге, он является одной из крупнейших городских агломераций в мире, занимая территорию в 7110 км², на которой проживает около 10,1 млн человек.





GRAND WEEKEND

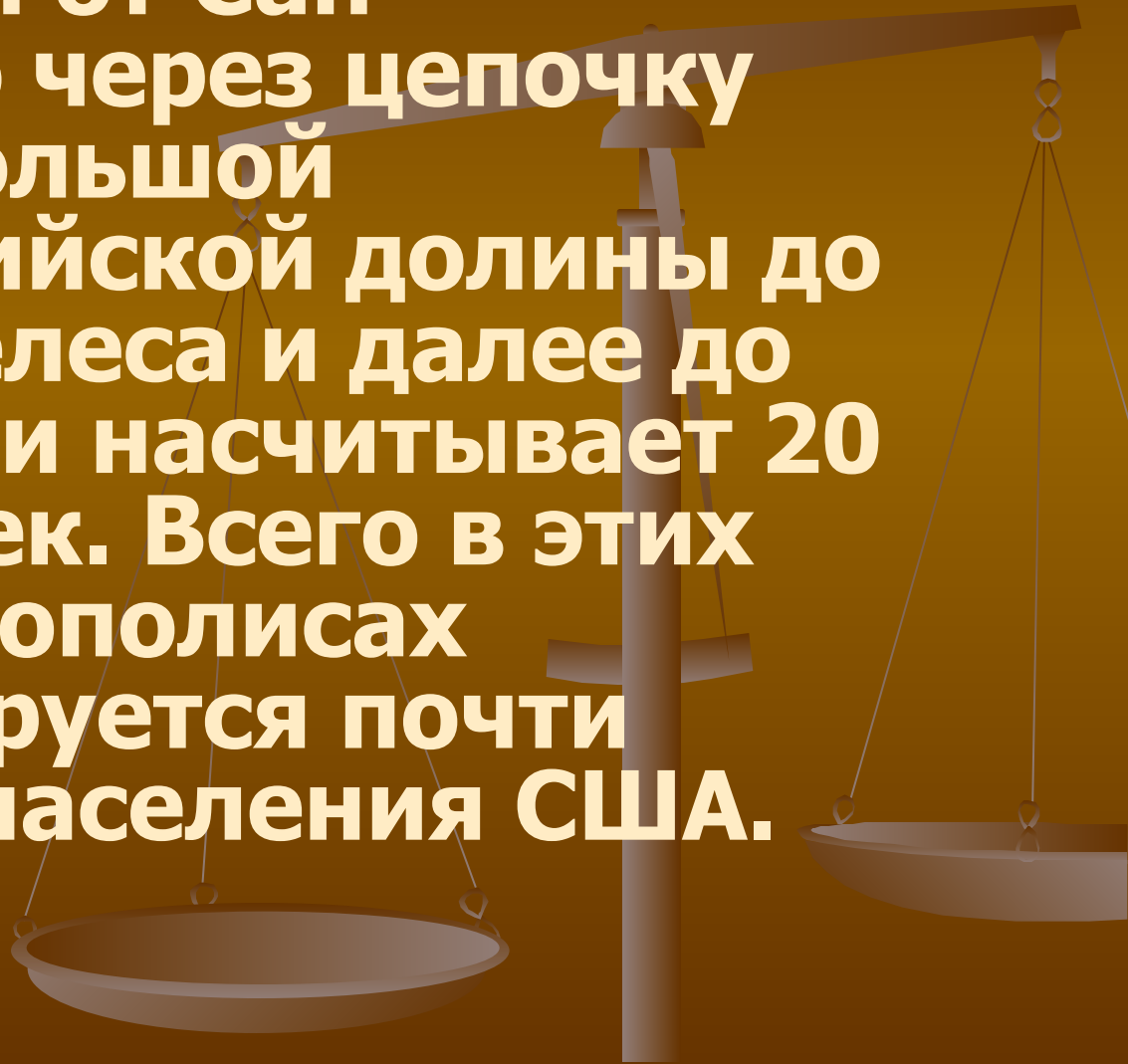
- **Чипитс (Чикаго – Питтсбург)** сформировался в США на южном побережье Великих Озёр путём слияния агломераций Чикаго, Детройта, Кливленда, Питтсбурга и других – всего их 35; его площадь – 160 тыс. кв. км, а население примерно 35 млн жителей.






Сансан

находится в Калифорнии; он протянулся от Сан-Франциско через цепочку центров Большой Калифорнийской долины до Лос-Анджелеса и далее до Сан-Диего и насчитывает 20 млн человек. Всего в этих трёх мегалополисах концентрируется почти половина населения США.





Лондон-Ливерпуль в Великобритании



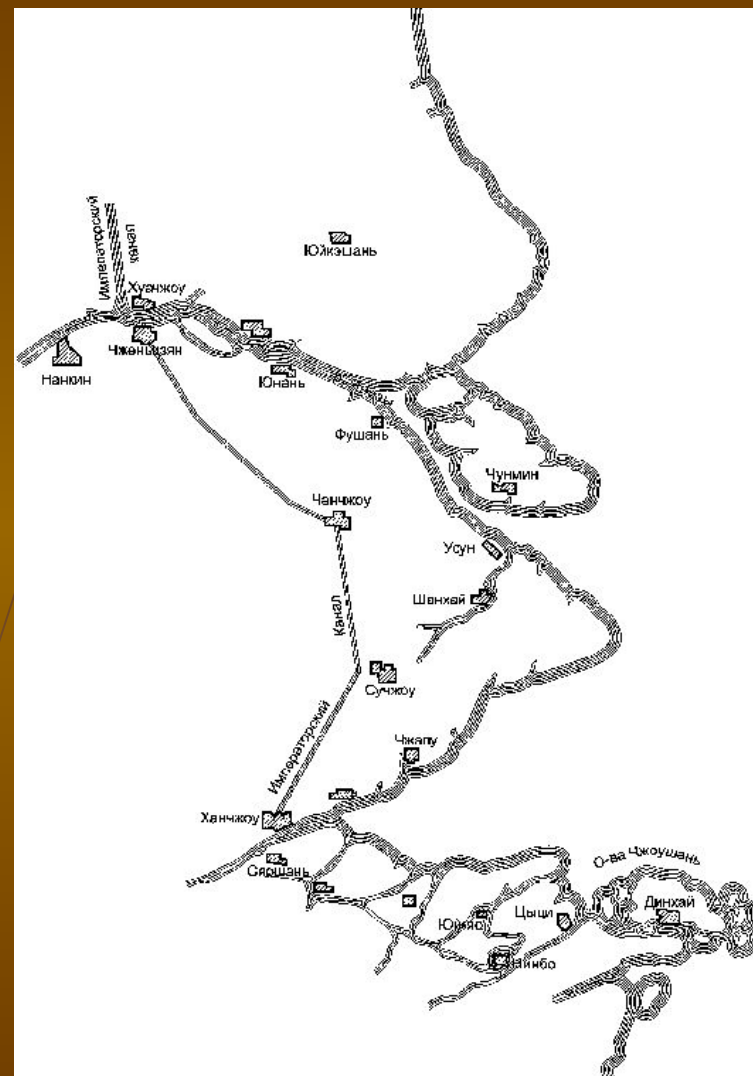


■ **Босваш** (от Бостона до Вашингтона) - представляет собой цепь городов, протянулся на 750 км по Атлантическому побережью через Бостон, Нью-Йорк, Филадельфию, Балтимор до Вашингтона. В этом регионе, площадь которого составляет всего 3 % территории страны, проживает порядка 45 млн человек, что составляет почти 15 % населения США. Здесь сосредоточено около 25 % промышленных предприятий США.





- **Дельта Янцзы регион в восточной части Китая, расположенный около места впадения реки Янцзы в Восточно-Китайское море. Территория района имеет форму треугольника, захватывает Шанхай, южную часть провинции Цзянсу и север провинции Чжэцзян.**





- **Дельта Жемчужной реки — низколежащие области вдоль эстуария Жемчужной реки (Чжуцзян) в месте её впадения в Южно-Китайское море.**

