

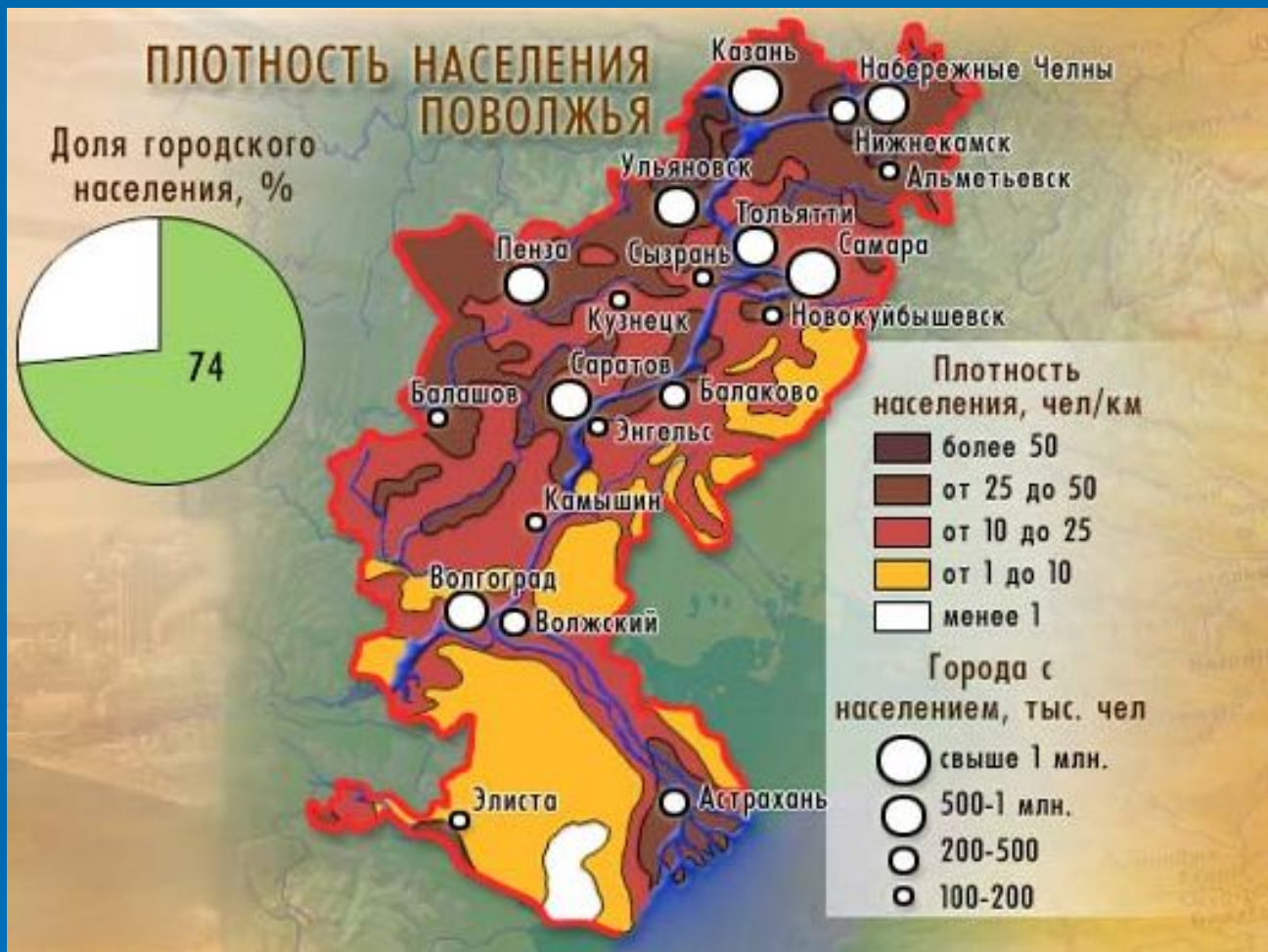
Тема урока: Население и хозяйство Поволжья

Проверка домашнего задания:

□ Особенности ЭГП Поволжья.

- границы
- экономические соседи
- субъекты России
- крупные транспортные магистрали
- природные ресурсы






Поволжье – наиболее заселенный и освоенный район России. Средняя плотность в 3 раза выше, чем по России. В нем проживает около 17 млн. чел., 70% населения русские, 16% чувашаи, 5% мордва, марийцы. Население растет быстро, но не за счет естественного прироста, а вследствие миграции населения.



Национальные костюмы

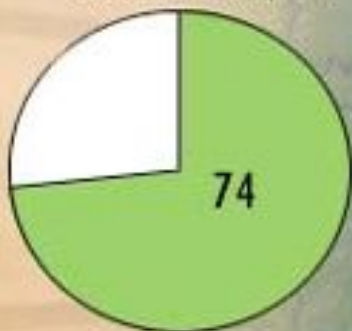
Республика Калмыкия

Республика Татарстан



ПЛОТНОСТЬ НАСЕЛЕНИЯ ПОВОЛЖЬЯ

Доля городского
населения, %



?

По карте в атласе найдите в Поволжье города-миллионеры.

?



Города Поволжья



Элиста



Волгоград



Казань



Саратов



Пенза




Самара



Ульяновск



Астрахань



КАЗАНЬ



*КАЗАНЬ, столица
Республики Татарстан,
расположен на левом
берегу р. Волга, при
впадении в нее реки
Казанка, в 797 км к
востоку от Москвы.*

*Население 1108,1 тыс.
чел. (2004). Основан в
1177. Город с 1708.*



САМАРА



САМАРА (в 1935-1991 гг. Куйбышев), центр Самарской обл., расположен на левом берегу р. Волги, в среднем ее течении, при впадении в Волгу р. Самара, в 1098 км в востоку от Москвы.

Население 1152,2 тыс. чел. (2004). Основан в 1586. Город с 1688.



ВОЛГОГРАД

*ВОЛГОГРАД (до 1925
Царицын, до 1961
Сталинград), центр
Волгоградской области,
расположен на р. Волга, в
1073 км к юго-востоку от
Москвы, тянется на 100 км
по ее правому берегу.*



*Население 1025,9 тыс. чел.
(2004). Основан в 1589. Город
с 1780. Город-герой с 1965.*



Специализация района

? *Проанализировать приложения 4, 5 с. 392, определить отрасли специализации.*

Ядро хозяйства представляют несколько тесно взаимосвязанных межотраслевых комплексов:

- машиностроительный,
- конструкционных материалов,
- топливно-энергетический комплекс,
- агропромышленный.



Факторы развития машиностроения в Поволжье



Машиностроение (анализ табл. 63, с. 277).

Ведущая отрасль хозяйства, заводы сосредоточены в промышленных узлах – Самара, Саратов, Волгоград и др. Основная продукция – автомобили («ВАЗ» в Тольятти), вездеходы – («УАЗ» в Ульяновске), троллейбусы (Энгельс).

Волго - Камский автомобильный район

Доля района в производстве автомобилей в России, 2000 г., 97 %

Доля Волжского автозавода (Тольятти) в общероссийском производстве легковых автомобилей, 90 %

Доля Поволжья в общероссийском производстве троллейбусов (Энгельс), 90 %

Доля Камского автозавода (Наб.Челны) в общероссийском производстве грузовых автомобилей, 20 %



В список 100 крупнейших машиностроительных предприятий России входят 16 заводов Поволжья.



Химический комплекс

Доля Поволжья
в общем производстве
авиационных масел, %



Поволжье
Другие регионы

Добыча и переработка нефти в Поволжье, %

	Компании			
	Тат нефть	Лукойл	ЮКОС	Сиданко
Добыча нефти	66	7	24	3
Производство:				
- автомобильного бензина	-	19	52	29
- дизельного топлива	-	30	64	6
- мазута	-	21	70	9
- смазочных масел	-	82	18	-

ККМ – химическая промышленность.

Представлена горно-химической, добывающей серу, поваренную соль, химией органического синтеза, производством и переработкой полимерных материалов.

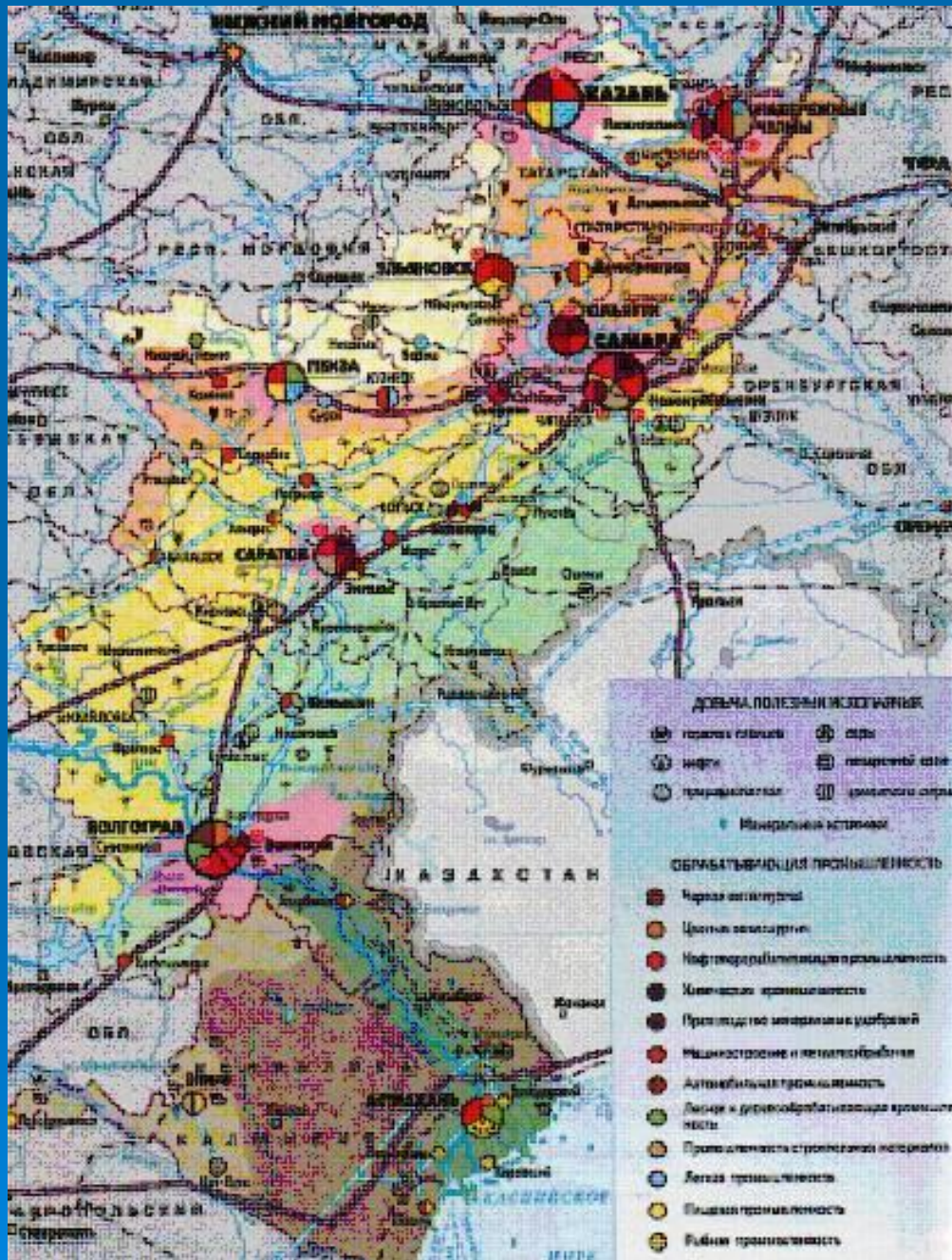
Крупные центры – Тольятти, Волжский, Самара.



ТЭК

Ведущим звеном является добыча и переработка нефти.

Специализируется на производстве электроэнергии.



АПК района представлен развитым с/х и перерабатывающей промышленностью. По выращиванию томатов и арбузов, производству мяса, муки, крупы, поваренной соли, улову осетровых рыб Поволжье занимает 1 место в стране.



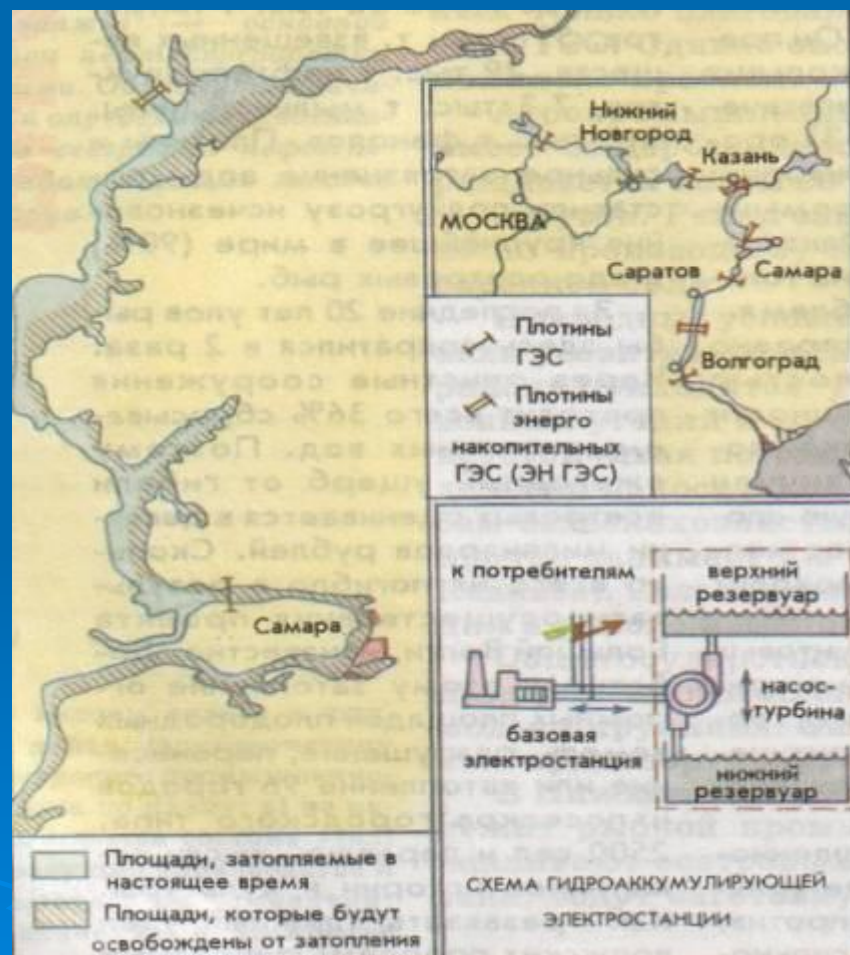
Проблемы Большой Волги

с. 279, рубрика «Внимание»

Проект преследовал решение нескольких задач:

- 1) энергетической;
- 2) транспортной;
- 3) орошения засушливых территорий;
- 4) водообеспечения промышленности и населения.

Успешно была решена только энергетическая проблема



Закрепление изученного материала

Хозяйство Поволжья.

Комплексы	Основные производства	Центры

□ **Домашнее задание:** п. 56, 57.

Рубрика «Внимание», проблемы «Большой Волги».

Составить контурную карту «Автомобильная промышленность Поволжья» с. 276, 1.

Творческая работа: составление презентации о любой республике или области Поволжья.