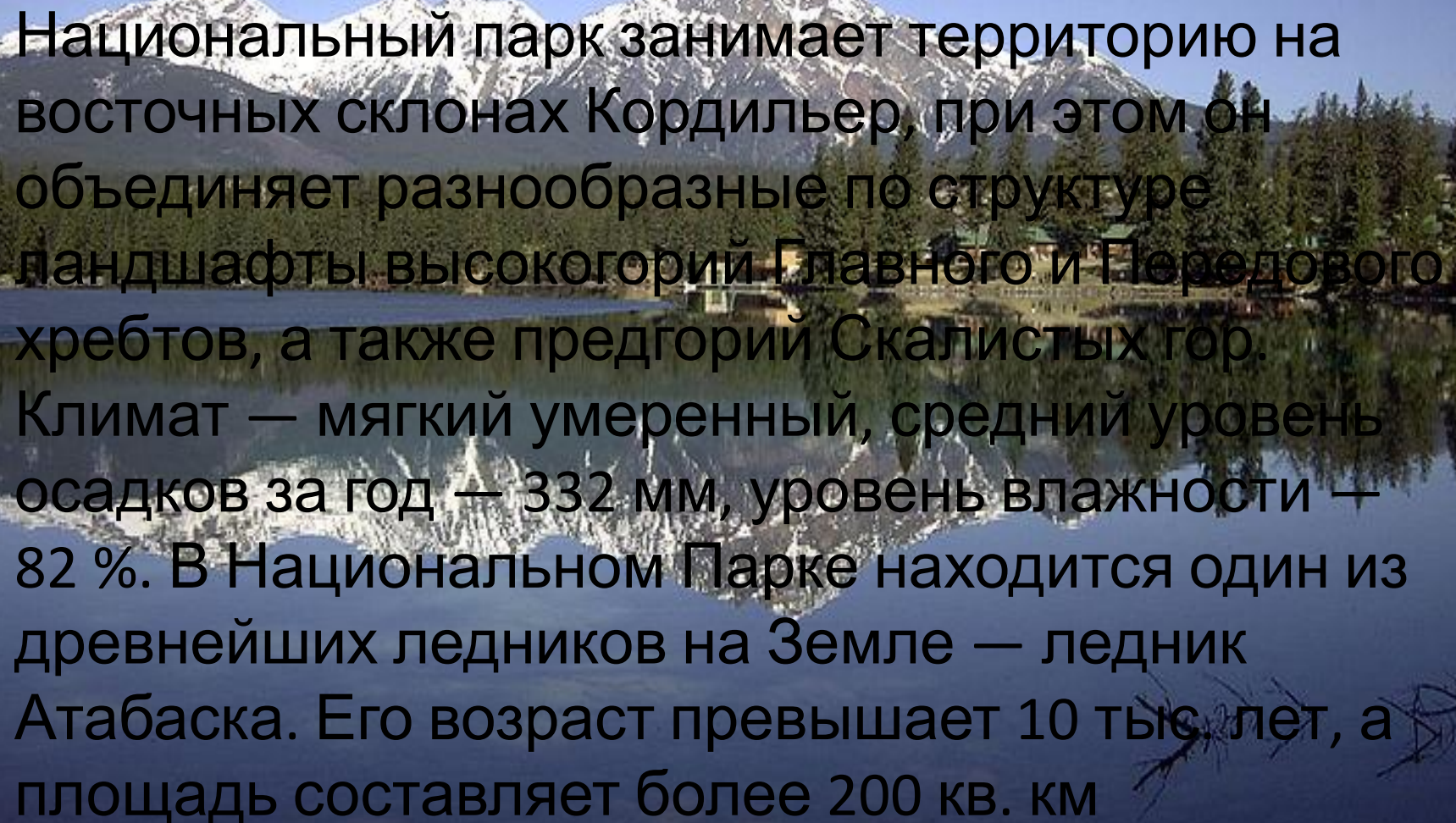


Национальный парк
Джаспер



•Джаспер

Национальный парк Джаспер — расположен в провинции Альберта, Канада в 320 км к западу от Эдмонта и в 290 км к северо-западу от Калгари. Основан в 1907 году. Площадь — более 10,8 тыс. кв. км. Является крупнейшим заповедником в Скалистых горах и входит в список объектов всемирного наследия ЮНЕСКО.




Национальный парк занимает территорию на восточных склонах Кордильер, при этом он объединяет разнообразные по структуре ландшафты высокогорий Главного и Передового хребтов, а также предгорий Скалистых гор. Климат — мягкий умеренный, средний уровень осадков за год — 332 мм, уровень влажности — 82 %. В Национальном Парке находится один из древнейших ледников на Земле — ледник Атабаска. Его возраст превышает 10 тыс. лет, а площадь составляет более 200 кв. км




В парке обитают такие виды животных как олень, лось, горный козёл, толсторог, волк, гризли, американская куница

канадская рысь, росомаха, бобр, суслик, древесный дикобраз, ондатра, белка, а также около 200 видов птиц.



ЖИВОТНЫЕ





**Из растений здесь
часто встречаются
сосны (жёлтая,
Веймутова и
скрученная)**

**гигантская пихта,
Энгельманова
ель,
лиственница и
можжевельник.**





Гигантская
пихта



Веймутова
сосна



Можжевельник



Парк является одним из наиболее посещаемых туристами природоохранных объектов в Канаде. Здесь находятся отели, горнолыжные трассы, гольф-поля и другая рекреационная инфраструктура.













