

«Сенегал»



Подготовили:

Студентки группы 101005

Аладьина Карина

Барабаш Александра

Проверила:

Григорьева Иветта

Евгеньевна

География

- Сенегал — равнинная страна в зоне саванн и редколесий субэкваториального пояса. На юго-востоке возвышаются отдельные высоты до 500 м.
- Климат субэкваториальный, засушливый на севере, более влажный на юге. Средние температуры: около 23 °С в январе и 28 °С в июле.
- По территории Сенегала протекают две крупные реки с постоянным течением — Сенегал на севере и Казаманс на юге. Большинство остальных рек почти полностью пересыхают в сухое время года.
- Крупные животные в Сенегале почти полностью истреблены, но в саваннах встречаются антилопы, а в глухих местах ещё обитают шакалы, гиены, леопарды и гепарды. Много мелких грызунов, птиц, пресмыкающихся, насекомых (в том числе муха цеце). Прибрежные воды богаты рыбой и акулами.




Население



- Численность населения — 13,7 млн (оценка на июль 2009).
- Годовой прирост — 2,7 %.
- Средняя продолжительность жизни — 59 лет.
- Заражённость вирусом иммунодефицита (ВИЧ) — 1 %.
- Этнический состав: около 20 этнических групп, самыми многочисленными из которых являются волоф (43 %), фульбе (24 %) и серер (15 %). Белых (в основном французы) и ливанцев — около 1 %.
- Официальный язык — французский, распространены местные языки.
- Грамотность — 51 % мужчин, 29 % женщин (оценка на 2002 год).
- Большинство сенегальцев — мусульмане (94 %), христиан около 5 %.
- 70 % населения проживают в сельских районах.

История



Доколониальный период

Приблизительно в XI веке ислам, принесённый арабскими и берберскими завоевателями, стал доминирующей религией в регионе.


В XIV веке в регионе находилось несколько «королевств», наиболее могущественным из которых была империя Джолоф. В течение долгого времени на сенегальском острове Карабан (англ.)русск. находился крупнейший центр работорговли.

В XV веке на побережье Сенегала стали появляться европейцы. Первыми из них стали португальские моряки экспедиции Диниша Диаша, в 1444 году достигшие Зеленого мыса. В 1633 французы основали Сенегальскую компанию, а в 1638 — факторию в устье реки Сенегал (с 1659 — город Сен-Луи).

В XVII-м — 1-й половине XVIII-го веков в африкано-европейской торговле, которую держали в своих руках правители африканских государств, всё большее значение приобретает вывоз рабов. Используя огнестрельное оружие, африканские правители во главе своих дружин совершали набеги на соседей с целью захвата пленников для последующей их продажи европейцам.

Колониальный период

- Во второй половине XIX-го века французы начали освоение внутренних районов Сенегала. В 1860 предводитель крупнейшего племени Сенегала, Хаджи Омар, признал протекторат Франции. К 1890 все племена Сенегала подчинились французам.
- Французы экспортировали из Сенегала арахис, в небольших количествах добывалось золото. В 1885 была построена железная дорога Сен-Луи — Дакар, затем железнодорожная магистраль от Дакара в соседнюю французскую колонию Мали (в 1909-23).
- Жителям четырёх районов на западе Сенегала были предоставлены права французских граждан, от них стал избираться один депутат в парламент Франции (первый чернокожий депутат был избран в 1914 году — Блез Диань, впоследствии он стал заместителем министра колоний Франции, оставаясь депутатом французского парламента до своей смерти в 1934). Были созданы учебные заведения, готовившие из чернокожих жителей кадры для колониальной администрации всей Французской Западной Африки. Из африканского населения стали формироваться части французской армии — батальоны сенегальских стрелков.
- В 1895—1958 годах Сенегал находился в составе Французской Западной Африки (ФЗА), объединившей территории в западной части континента. В 1902 году Дакар стал столицей ФЗА.



Период независимости



- По окончании Второй мировой войны в стране активизировалось национально-освободительное движение. 25 ноября 1958 года Сенегал был провозглашен самоуправляющейся республикой в составе Французского Сообщества. В 1959 году Сенегал и Французский Судан (Мали) объединились, образовав Федерацию Мали, которая получила независимость: 4 апреля 1960 было подписано соглашение о предоставлении ей независимости, которая была официально провозглашена 20 июня 1960 года. Вследствие политических конфликтов, Федерация распалась, после чего, 20 августа 1960 года, Сенегал и Французский Судан (переименованный в Мали) объявили о своей независимости.
- После получения независимости Сенегалом стал править Прогрессивный союз Сенегала (с 1976 переименован в Социалистическую партию Сенегала). Было объявлено о строительстве в Сенегале «африканского социализма».
- В 1976 году принята поправка к конституции, разрешающая деятельность в Сенегале трёх политических партий — социал-демократической, либерально-демократической и марксистско-ленинской. Нелегально существовала ещё ряд левых партий — Партия независимости и труда, Революционное движение за Новую демократию, Объединение революционных трудящихся. В начале 1980-х годов многие подпольные политические партии начали действовать легально.
- В 1982 году вместе с Гамбией образовалась номинальная конфедерация Сенегамбия, однако реальной интеграции не получилось, и в 1989 году она распалась.
- Движение демократических сил Казаманса, заявившее о себе в 1982 году, несмотря на переговоры с правительством, продолжает оказывать вооружённое сопротивление[1]. Сенегал, кроме того, имеет долгую историю участия в миротворческих миссиях.

Политика



- Главой государства является президент, избираемый общим голосованием на 5 лет. Он назначает премьер-министра, который с согласованием президента выбирает кабинет министров. Парламент представлен одной палатой (Национальная ассамблея), в которую входят 120 избранных народом депутатов. С 1976 года в стране действует многопартийная система. Общее число политических партий не ограничено. В настоящее время их около 20. Судебная власть состоит из двух Высших судов.
- С января 1997 года был принят закон об ограничении ветвей власти, большие полномочия при этом получили региональные собрания.
- Основными политическими партиями Сенегала являются: Сенегальская демократическая партия, Социалистическая партия Сенегала, Альянс прогрессивных сил, Движение за рабочую партию, Африканская партия демократии и социализма.
- Первым президентом независимого Сенегала был Леопольд Седар Сенгор (занимал пост в 1960—1980 годах)[2], представлявший ПСС (затем — Соцпартия Сенегала). В 1981 году ему на смену пришёл Абду Диуф, также представлявший Социалистическую партию. С 2000 года президентом Сенегала является Абдулай Вад из Сенегальской демократической партии.

Экономика



- Природные ресурсы — месторождения нефти, железной руды, фосфоритов, меди, золота. После обретения независимости белое население было либо уничтожено, либо изгнано из страны. [источник не указан 178 дней] Промышленность в отсутствие специалистов пришла в упадок. То же самое произошло и с сельским хозяйством. Экономика Сенегала слабо развита, страна зависит от иностранной гуманитарной помощи. ВВП в 2009 году, по оценкам Мирового банка (WB), 13,059 млрд дол. США (105 место в мире). ВВП на душу населения в 2009 году — 1,759 долл. (195-е место в мире). Около половины населения страны — ниже черты бедности. Безработица в 2007 году — 48 %.



- В сельском хозяйстве занято более 75 % работающих (14 % ВВП). Продукция — арахис, просо, кукуруза, сорго, рис, хлопок. Разводится скот и птица, ведётся рыболовство.
- В промышленном секторе (23 % ВВП) — обработка сельхозпродукции и рыбы, добыча фосфатов, а также железной руды, циркония и золота.
- Сфера обслуживания — 63 % ВВП.

Внешняя торговля




- Экспорт — 2,1 млрд долл. (в 2008 году) — рыба, арахис, фосфаты, хлопок.
- Основные покупатели — Мали 19,2 %, Индия 9,4 %, Франция 5,4 %, Гамбия 5,3 %, Италия 4,8 %.
- Импорт — 4,3 млрд долл. (в 2008 году) — продовольствие, промышленные товары, топливо.
- Основные поставщики — Франция 19,9 %, Великобритания 15,3 %, Китай 6,8 %, Бельгия 4,6 %, Таиланд 4,5 %, Нидерланды 4,1 %.
- Входит в международную организацию стран АКТ.

Административно-территориальное деление

Сенегал подразделён на 14 областей.


Область	Область (фр.)	Центр	Площадь, кв.км	Население (2002), чел.
Дакар	Dakar	Дакар	550	2 267 356
Диурбель	Diourbel	Диурбель	4 359	1 049 954
Фатик	Fatick	Фатик	7 935	613 000
Каолак	Kaolack	Каолак	16 010	1 066 375
Колда	Kolda	Колда	21 011	847 243
Луга	Louga	Луга	29 188	677 533
Матам	Matam	Матам	25 083	423 041
Сен-Луи	Saint-Louis	Сен-Луи	19 044	688 767
Тамбакунда	Tambacounda	Тамбакунда	59 602	605 695
Тиес	Thiès	Тиес	6 601	1 290 265
Зигиншор	Ziguinchor	Зигиншор	7 339	437 986

Спорт



- Самого большого успеха в спортивной истории страны добилась сборная Сенегала по футболу. В 2002 году на чемпионате мира, проходившем в Японии и Корее, команда добралась до четвертьфинала, чего никак не ожидали эксперты. Команда занимает 72 место в списке команд ФИФА.
- Сенегал, а конкретно его столица Дакар — традиционное место финиша одного из главных ралли-рейдов планеты, ранее известного как Париж-Дакар, а ныне, по месту финиша именуемый просто Дакар. Но после отмены гонки в 2008 году из-за террористической угрозы, организаторы отказались проводить гонку 2009 и 2010 годов в Северной Африке, перенеся ее в Южную Америку.

Литература Сенегала



- Сенегальская литература известна в мире, в основном, благодаря личности Леопольда Седара Сенгора, поэта и государственного деятеля, который писал свои стихи и прозу на французском языке.
- Другие известные авторы, это писатели Шейх Хамиду Кейн (англ.) русск., Бираго Диоп (англ.)русск., Бубакар Борис Диоп (англ.)русск. и Сембен Усман.
- Среди женщин Сенегала тоже есть известные писатели. Мариама Ба (англ.)русск., Амината Соу Фол (англ.) русск. и Фату Диом (англ.)русск. приобрели международную известность благодаря своим произведениям.

Транспорт в Сенегале



- Транспорт в Сенегале (фр. Transport au Sénégal) — обширная и разнообразная система средств, предназначенная для перевозок пассажиров и грузов в Сенегале.
- Большая часть транспортной инфраструктуры страны, находится в плачевном состоянии. Среди населения до сих пор в ходу такие транспортные средства, как арба и пирога.

Железнодорожный транспорт



- Во время правления Луи Леона Сезара Федерба в Сенегале была построена железная дорога, соединяющая Дакар и Сент-Луи. Это первая железная дорога в Западной Африке, была официально открыта 6 июля 1885 года. Железнодорожные станции в Дакаре и Сент-Луи были построены в тот же период. В настоящее время пассажирские поезда между Дакаром и Сент-Луи не ходят. Главная железная дорога в стране связывает Сенегал со столицей Мали — Бамако, внутри страны железная дорога слабо развита.
- Всего километров железных дорог: 906 км
- Место страны в мире: 94

Автомобильные дороги



- Личный транспорт сенегальцев богато украшен, раскрашен и покрыт религиозными надписями, эти автомобили являются неотъемлемой частью пейзажа Сенегала. Автомобили такси раскрашены в желто-оранжево-синие цвета, большинство из них французской марки Renault 1980-х годов. Водят сенегальцы безобразно, дороги находятся в ужасном состоянии. В последние годы в такси появились новые автомобили марки Mercedes. В Дакаре есть также муниципальные автобусы.
- Общий километраж дорог в Сенегале: 13,576 км
- Место страны в мире: 127
- асфальтированные дороги: 3,972 км
- дороги без асфальта: 9,604 км (на 2003 год)

Водный транспорт



- Наиболее важные порты страны расположены в городах: Дакар, Сент-Луи, Каолак и Зигиншор. В 2002 году возле Казаманса затонул сенегальский корабль MV Le Joola (англ.)русс., погибло 1863 человека. На острове Карабан (англ.)русс. нет современных портов и инфраструктуры способной принять корабли. На острове безработица, что способствуют растущему числу молодых сенегальцев, которые решили покинуть Карабан и отправиться на самодельных лодках, на свой страх и риск, на Канарские острова.
- Длина водных путей сообщения: 1,000 км (преимущественно по рекам Сенегал, Салум и Казаманс
- место страны в мире: 64

Авиационный транспорт



- В 2006 году в Сенегале было 10 гражданских и военных аэропортов. Международный аэропорт Дакар-Леопольд Седар Сенгор (англ.)русск. является лучшим аэропортом государства. Строительство нового современного аэропорта в Диассе (англ.)русск. (посёлок в сорока километрах от Дакара), началось 4 апреля 2007 года. В Сент-Луи, Кап-Скирринге (англ.)русск., Зигиншоре и Тамбакунде также есть аэропорты.
- Всего аэропортов: 10
- длина взлётно-посадочной полосы: от 1,524 до 2,437 метров: 6
- от 914 до 1,523 м: 3
- до 914 м: 1 (на 2010 год)

Факты о Сенегале

<u>Девиз</u> : « <i>Один народ, одна цель, одна вера</i> »	
<u>Гимн</u> : « <i>Pincez Tous vos Koras. Frappez les Balafons</i> »	
<u>Дата независимости</u>	<u>20 августа 1960</u> (от <u>Франции</u>)
<u>Официальный язык</u>	<u>французский</u>
<u>Столица</u>	<u>Дакар</u>
<u>Крупнейший город</u>	Дакар
<u>Форма правления</u>	<u>Смешанная республика</u>
<u>Президент</u> <u>Премьер-министр</u>	<u>Абдулай Вад</u> <u>Сулейман Ндене Ндиайе</u>
<u>Территория</u> <ul style="list-style-type: none">• Всего• % водной поперхн.	<u>87-я в мире</u> 196,722 км ² 2,1
<u>Население</u> <ul style="list-style-type: none">• Оценка (<u>2005</u>)• <u>Плотность</u>	10,9 млн чел. (<u>72-е</u>) 51 чел./км ²
<u>ВВП</u> <ul style="list-style-type: none">• Итого• На душу населения	<u>\$20,504 млн</u> (<u>109-й</u>) <u>\$1,759</u>
<u>Валюта</u>	<u>Франк КФА</u>
<u>Интернет-домен</u>	<u>.sn</u>
<u>Телефонный код</u>	+221
<u>Часовой пояс</u>	<u>UTC 0</u>

Конец)